Recueil thématique

1er, 2e, 3e et 4e arrondissements de Paris

apur
ATELIER PARISIEN D'URBANISME
17, bd Morland – 75004 PARIS
T : + 33 (0)1 42 76 22 58 / F : + 33 (0)1 42 76 24 05
http : //www.apur.org

Juillet 2017

© MNE/MNT/Photo/proche infrarouge Aerodata

Ce recueil présente une vue d'ensemble des arrondissements parisiens sous forme de cartes et de tableaux thématiques. L'impact du rapprochement des arrondissements 1-2-3-4 est documenté par des comparaisons chiffrées et des cartes.

Les quatre premiers arrondissements de Paris ont une cohérence urbaine héritée de l'histoire de Paris et de son urbanisation. Ce sont des arrondissements au bâti ancien avec une forte valeur patrimoniale et une concentration de sites culturels et touristiques. Ces arrondissements se caractérisent aussi par une densité d'emplois élevée et une offre commerciale importante. Cet espace central est particulièrement bien desservi par les transports en commun. La concentration d'activités économiques, touristiques et commerciales induit néanmoins une forte pression sur l'espace public. Les quatre arrondissements centraux sont à la fois les plus petits en superficie et les moins peuplés. Ils représentent ensemble 4,5 % de la population parisienne soit environ 100 000 habitants pour 6,4% de la superficie de Paris. Par comparaison avec l'ensemble de Paris, ces arrondissements se caractérisent par une surreprésentation des jeunes adultes disposant de revenus plutôt élevés. On constate, sur les dernières années, une baisse de la population résidente, liée à l'augmentation des logements inoccupés. Sur le plan environnemental, les arrondissements centraux - malgré la présence du jardin des Tuileries - sont carencés en végétation.

LISTE DES PLANCHES

POPULATION ET SUPERFICIE
Population et superficie (p.4)
Evolution de la population (p.5)
Naissances (p.6)
Structure par âge de la population (p.7)

SOCIETE
Jeunes âgés de moins de 20 ans (p.8)
Population âgée de 60 ans ou plus (p.9)
Effectifs scolaires (p.10)
Etudiants (p.11)
Personnes seules (p.12)
Familles (p.13)
Revenus (p.14)
Pauvreté (p.15)
Logements sociaux (p.16)
Typologie des logements (p.17)
Logements inoccupés (p.18)
Mal logement(p.19)

FORME URBAINE-ESPACE PUBLIC
Période de construction (p.20)
Mixité fonctionnelle (p.21)
Centralités (p.22)
Sollicitation des rues (p.23)
Ville évènementielle (p.24)

VILLE DURABLE
Motorisation des ménages (p.25)
Présence du végétal (p.26)
Rues froides et rues chaudes (p.27)
Mode de chauffage (p.28)

ACTIVITES
Equilibre habitat-emploi (p.29)
Pôles d'emplois (p.30)
Emplois (p.31)
Emplois publics (p.32)
Offre commerciale (p.33)
Densité commerciale (p.34)
Zones touristiques internationales (p.35)

TOURISME
Monuments et sites (p.36)
Patrimoine (p.37)
Fréquentation touristique (p.38)
Hôtels (p.39)

EQUIPEMENTS
Crèches et petite enfance (p.40)
Equipements scolaires (p.41)
Equipements en faveur de l'emploi (p.42)
Equipements de santé (p.43)
Equipements en faveur des personnes âgées (p.44)
Bibliothèques, ludothèques, conservatoires (p.45)
Equipements sportifs (p.46)

DOCUMENTS D'URBANISME
PLU Zonage (p.47)
PPRI (p.48)

PROJETS
Un renouveau déjà engagé au cœur de Paris (p.49)
Projets en cours ou engagés (p.50)

POPULATION Population et superficie

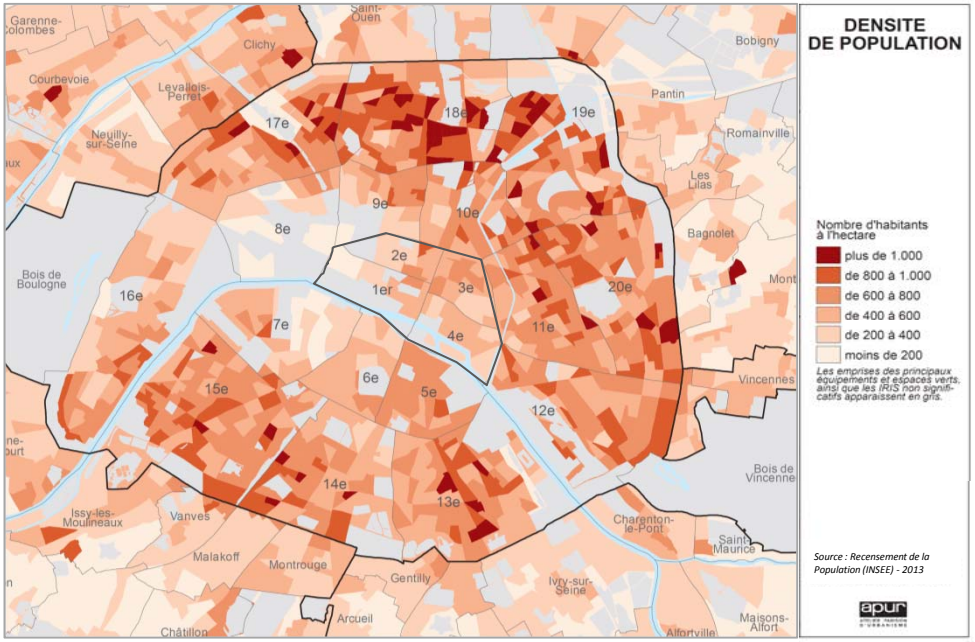

	Nombre d'habitants en 2014		Part de la population de Paris en 2014 (en %)		Densité de population en 2014 (hab/hectare)		Superficie (en hectares, sans les Bois)		Part de la superficie de Paris (en %)	
1er arrdt.	16 717	99 853	0,8	4,5	93	179	182	559	2,1	6,4
2e arrdt.	21 263		1,0		219		99		1,1	
3e arrdt.	35 077		1,6		305		117		1,3	
4e arrdt.	26 796		1,2		171		160		1,8	
5e arrdt.	60 030		2,7		237		254		2,9	
6e arrdt.	43 134		1,9		202		215		2,5	
7e arrdt.	55 486		2,5		138		409		4,7	
8e arrdt.	38 257		1,7		101		388		4,5	
9e arrdt.	59 389		2,7		273		218		2,5	
10e arrdt.	92 228		4,2		320		289		3,3	
11e arrdt.	151 542		6,8		419		367		4,2	
12e arrdt.	143 922		6,5		227		639		7,3	
13e arrdt.	182 318		8,2		257		715		8,2	
14e arrdt.	141 230		6,4		251		562		6,5	
15e arrdt.	235 366		10,6		279		850		9,8	
16e arrdt.	165 745		7,5		211		790		9,1	
17e arrdt.	170 186		7,7		300		567		6,5	
18e arrdt.	199 135		9,0		333		600		6,9	
19e arrdt.	187 156		8,4		274		679		7,8	
20e arrdt.	195 468		8,8		325		598		6,9	
Paris	**2 220 445**		**100,0**		**256**		**8 698**		**100,0**	

Source : Insee, recensement de la population 2014

Les 1er, 2e, 3e et 4e arrondissements sont les quatre arrondissements les moins peuplés en 2014, mais aussi les plus petits en superficie. Ils représentent ensemble 99 853 habitants, soit 4,5 % de la population de Paris. Considéré dans son ensemble, le nombre d'habitants de ce regroupement est proche de celui du 10ème arrondissement. La superficie des quatre arrondissements centraux est de 559 hectares, soit l'équivalent du 14ème ou du 17ème arrondissement.

La fusion ferait de ce nouvel arrondissement le troisième moins dense de Paris (179 hab/hectare), juste devant le 7ème et 8ème arrondissement.

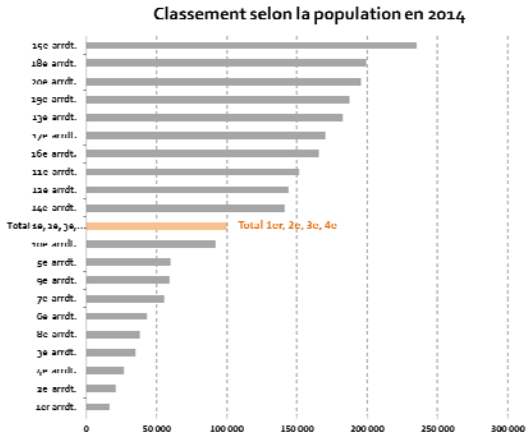

Source : Insee, recensement 2014

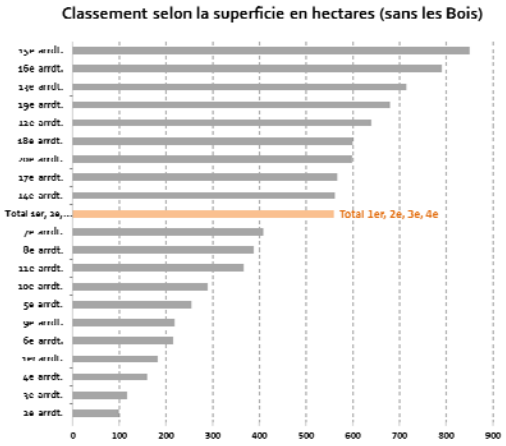

Source : Insee, recensement 2014

POPULATION Evolution de la population 2009-2014

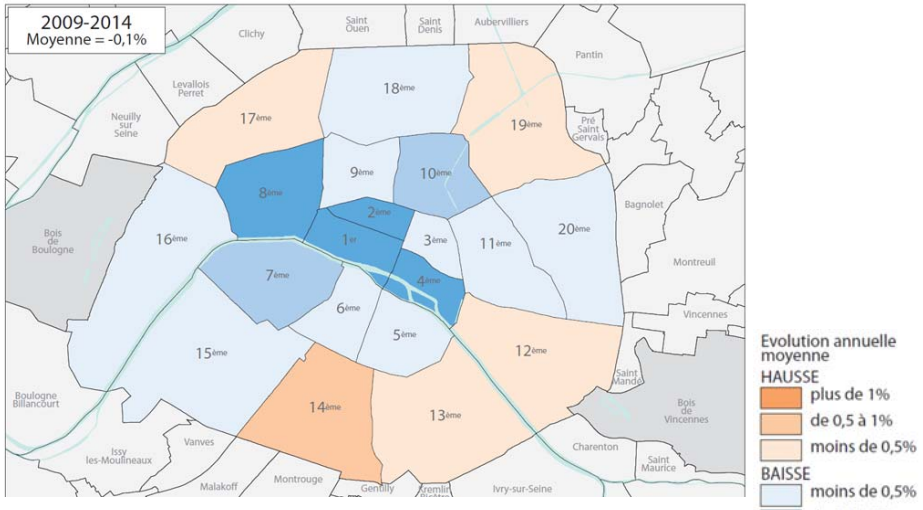

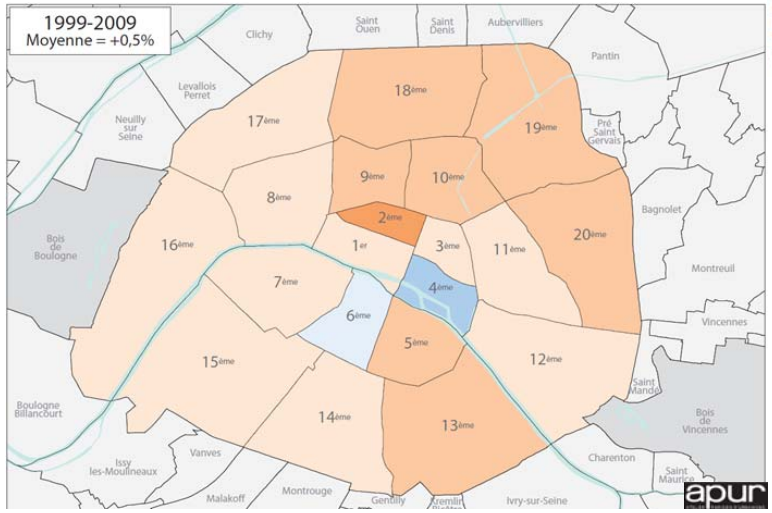

	Nombre d'habitants en 2014	Nombre d'habitants en 2009	Nombre d'habitants en 1999	Taux d'évolution annuel de la population entre 2009 et 2014 (en %)		Taux d'évolution annuel de la population entre 1999 et 2009 (en %)	
1er arrdt.	16 717	17 614	16 888	-1,04	-0,78	0,42	0,24
2e arrdt.	21 263	22 400	19 585	-1,04		1,35	
3e arrdt.	35 077	35 655	34 248	-0,33		0,40	
4e arrdt.	26 796	28 192	30 675	-1,01		-0,84	
5e arrdt.	60 030	61 531	58 849	-0,49		0,45	
6e arrdt.	43 134	43 143	44 919	0,00		-0,40	
7e arrdt.	55 486	57 442	56 985	-0,69		0,08	
8e arrdt.	38 257	40 278	39 314	-1,02		0,24	
9e arrdt.	59 389	60 275	55 838	-0,30		0,77	
10e arrdt.	92 228	95 911	89 612	-0,78		0,68	
11e arrdt.	151 542	152 744	149 102	-0,16		0,24	
12e arrdt.	143 922	142 897	136 591	0,14		0,45	
13e arrdt.	182 318	182 032	171 533	0,03		0,60	
14e arrdt.	141 230	137 189	132 844	0,58		0,32	
15e arrdt.	235 366	236 491	225 362	-0,10		0,48	
16e arrdt.	165 745	169 372	161 773	-0,43		0,46	
17e arrdt.	170 186	168 454	160 860	0,20		0,46	
18e arrdt.	199 135	200 631	184 586	-0,15		0,84	
19e arrdt.	187 156	184 787	172 730	0,26		0,68	
20e arrdt.	195 468	197 067	182 952	-0,16		0,75	
Paris	**2 220 445**	**2 234 105**	**2 125 246**	**-0,12**		**0,50**	

Source : Insee, recensement de la population 2014, 2009

Entre 1999 et 2009, la croissance de la population des quatre arrondissements centraux est hétérogène. Le 2ème arrondissement est l'arrondissement connaissant la plus forte croissance de la capitale (+1,3%/an) tandis que le 4ème arrondissement perd des habitants (-0,8%).

Entre 2009 et 2014, la population des quatre arrondissements diminue, à l'image de la majorité des arrondissements parisiens. Les plus fortes diminutions s'observent notamment dans le cœur de la capitale. Le taux annuel d'évolution des quatre arrondissements considérés ensemble atteint -0,8% contre -0,1% pour la moyenne parisienne.

POPULATION Naissances

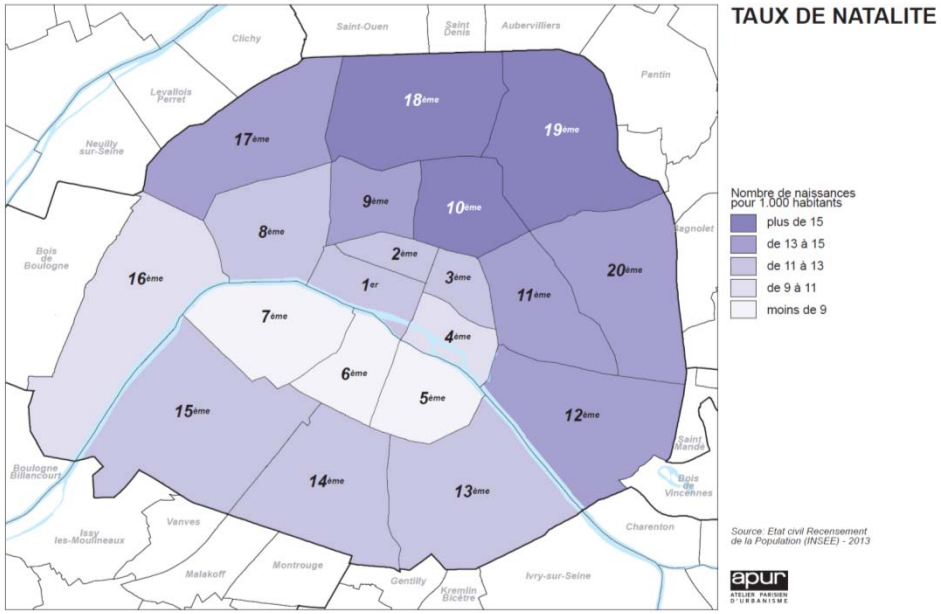

	Nombre de naissances en 2015		Evolution du nombre de naissances entre 2010 et 2015				Taux de natalité en 2013 (p.1000)	
			Effectif		%			
1er arrdt.	189	1 162	-33	-227	-2,5	-2,7	11,9	11,6
2e arrdt.	266		-94		-4,4		11,9	
3e arrdt.	395		-123		-4,0		12,0	
4e arrdt.	312		23		1,3		10,6	
5e arrdt.	485		-79		-2,3		8,3	
6e arrdt.	318		-89		-3,6		8,5	
7e arrdt.	470		-70		-2,2		9,0	
8e arrdt.	471		-65		-2,0		12,1	
9e arrdt.	866		-108		-1,8		14,4	
10e arrdt.	1 376		-189		-2,0		15,1	
11e arrdt.	1 941		-289		-2,2		13,1	
12e arrdt.	1 976		-39		-0,3		13,8	
13e arrdt.	2 011		-241		-1,8		11,3	
14e arrdt.	1 655		-75		-0,7		11,8	
15e arrdt.	3 015		-145		-0,8		12,7	
16e arrdt.	1 627		-233		-2,1		10,1	
17e arrdt.	2 335		-194		-1,3		14,2	
18e arrdt.	3 008		-486		-2,3		15,6	
19e arrdt.	2 847		-378		-2,0		15,6	
20e arrdt.	2 703		-274		-1,5		14,6	
Paris	**28 266**		**-3 181**		**-1,7**		**13,0**	

Source : Etat Civil, 2010-2015

Du fait de leur petite taille, les quatre arrondissements centraux se classent parmi les derniers en ce qui concerne le nombre de naissances. Néanmoins, rapporté à la population, le taux de natalité de ces arrondissements considérés ensemble se situe légèrement en dessous de la moyenne parisienne et dépasse celui des 5ème, 6ème, 7ème, 13ème et 16ème arrondissements.

Concernant l'évolution du nombre de naissances depuis 2010, la situation des arrondissements centraux est hétérogène. Alors que le 4ème arrondissement est le seul arrondissement parisien à avoir connu une augmentation des naissances, les trois autres ont enregistré de fortes diminutions. Considérés dans leur ensemble, ils font partie des arrondissements qui enregistrent les plus grandes baisses du nombre de naissances.

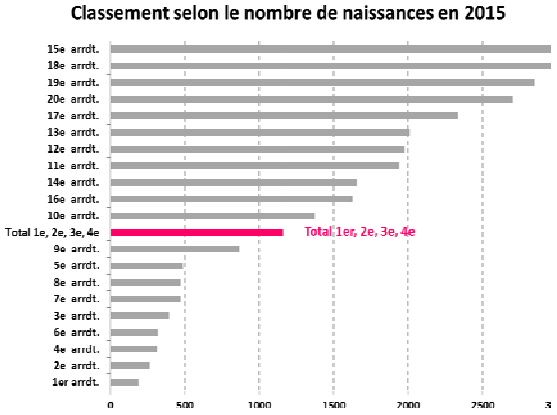

Source : Etat Civil, 2015

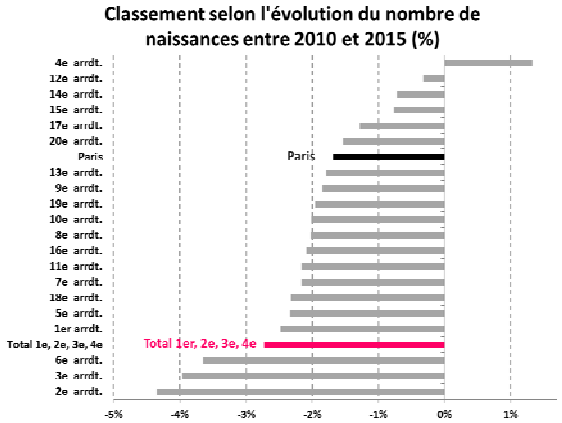

Source : Etat Civil, 2010-2015

POPULATION Structure par âge de la population

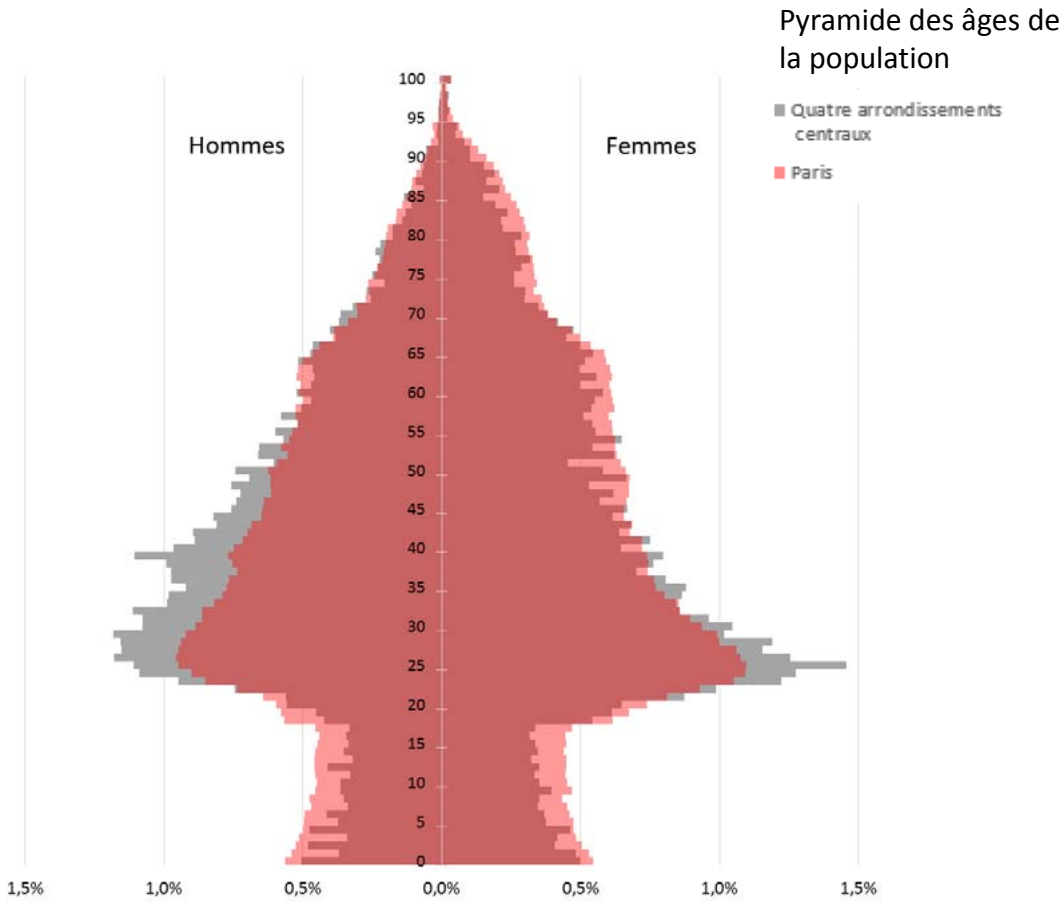

Source : Insee, recensement de la population 2013

	Quatre arrondissements centraux		Paris	
	Effectif	**%**	Effectif	%
0-9 ans	8 256	8,1	219 730	9,9
10-19 ans	7 653	7,5	214 990	9,6
20-29 ans	21 120	20,8	407 627	18,3
30-39 ans	19 049	18,7	359 549	16,1
40-49 ans	14 687	14,4	299 417	13,4
50-59 ans	11 643	11,4	262 082	11,8
60-69 ans	9 720	9,6	225 283	10,1
70-79 ans	5 661	5,6	131 687	5,9
80-89 ans	3 236	3,2	87 542	3,9
90 ans ou plus	738	0,7	21 715	1,0
Total	**101 764**	**100,0**	**2 229 621**	**100,0**

Source : Insee, recensement de la population 2013

Considérés ensemble, la population des quatre arrondissements centraux concentre une majorité de personnes en âge de travailler : 54% de la population a entre 20 et 49 ans alors que cette classe d'âge ne représente que 48% de la population parisienne.

Proportionnellement, les 4 premiers arrondissements centraux accueillent moins de jeunes (moins de 20 ans) et de personnes âgées (60 ans ou plus) que la moyenne parisienne.

Les femmes sont surreprésentées entre 20 et 25 ans dans ces arrondissements tandis que les hommes y sont plus nombreux entre 30 et 50 ans.

SOCIETE Jeunes âgés de moins de 20 ans

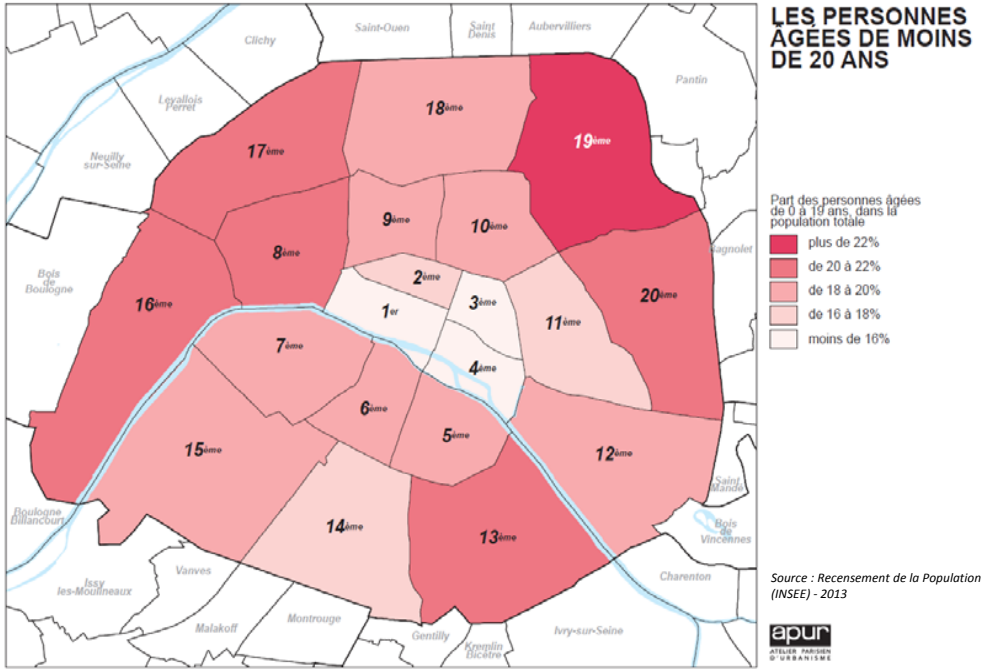

	Population âgée de moins de 20 ans		Proportion de moins de 20 ans dans la population (en %)	
1er arrdt.	2 545	15 909	14,9	15,6
2e arrdt.	3 549		16,3	
3e arrdt.	5 559		15,6	
4e arrdt.	4 257		15,6	
5e arrdt.	10 958		18,2	
6e arrdt.	8 335		19,2	
7e arrdt.	10 508		18,7	
8e arrdt.	8 295		21,2	
9e arrdt.	11 435		19,2	
10e arrdt.	18 412		19,9	
11e arrdt.	25 204		16,4	
12e arrdt.	27 208		18,8	
13e arrdt.	36 935		20,1	
14e arrdt.	24 372		17,3	
15e arrdt.	44 163		18,6	
16e arrdt.	34 642		20,8	
17e arrdt.	34 007		20,0	
18e arrdt.	38 203		19,1	
19e arrdt.	44 488		23,9	
20e arrdt.	41 645		21,4	
Paris	**450 629**		**19,5**	

	Répartition par âge des moins de 20 ans (%)									
	Moins de 3 ans		3-5 ans		6-10 ans		11-14 ans		15-19 ans	
1er arrdt.	15,6	17,5	14,9	15,7	25,1	23,3	18,5	17,8	25,7	25,9
2e arrdt.	21,3		15,7		24,8		14,2		24,0	
3e arrdt.	18,4		16,0		22,4		18,3		25,1	
4e arrdt.	14,5		15,9		22,2		19,6		28,5	
5e arrdt.	11,6		12,6		20,7		17,8		37,3	
6e arrdt.	10,4		10,5		18,7		15,4		44,3	
7e arrdt.	13,1		13,2		23,2		19,4		31,0	
8e arrdt.	13,4		12,7		24,6		18,2		31,0	
9e arrdt.	18,5		15,4		24,2		18,0		23,7	
10e arrdt.	19,3		17,1		25,0		17,9		20,8	
11e arrdt.	18,5		16,0		22,7		17,5		25,3	
12e arrdt.	16,7		15,7		23,8		19,0		24,7	
13e arrdt.	15,3		14,1		23,7		18,4		28,6	
14e arrdt.	16,6		15,5		23,0		18,2		26,4	
15e arrdt.	16,9		15,0		23,9		17,5		26,7	
16e arrdt.	12,0		13,2		23,1		20,7		30,9	
17e arrdt.	18,1		15,6		22,8		18,1		25,4	
18e arrdt.	19,5		16,9		24,2		17,6		21,8	
19e arrdt.	16,8		15,3		24,4		19,4		24,1	
20e arrdt.	16,4		15,2		24,9		19,6		24,0	
Paris	**16,5**		**15,1**		**23,6**		**18,5**		**26,3**	

Source : Insee, recensement de la population 2013

Les quatre arrondissements centraux sont ceux qui comptent la plus faible proportion de jeunes âgés de moins de 20 ans. Globalement, 16 % de la population de ces quatre arrondissements a moins de 20 ans soit 15 900 personnes. Ces arrondissements centraux, composés essentiellement de petits logements, accueillent surtout des jeunes adultes vivant seuls ou en couple sans enfant.

Au sein des moins de 20 ans, les effectifs se répartissent assez uniformément à tous les âges. Le 2ème arrondissement est celui dont la proportion d'enfants de moins de 6 ans est la plus élevée de la capitale (37%).

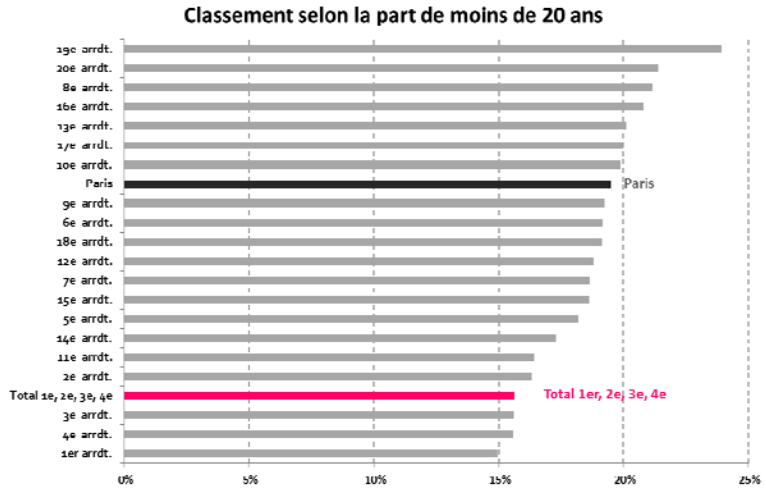

Source : Insee, recensement 2013

SOCIETE Population âgée de 60 ans ou plus

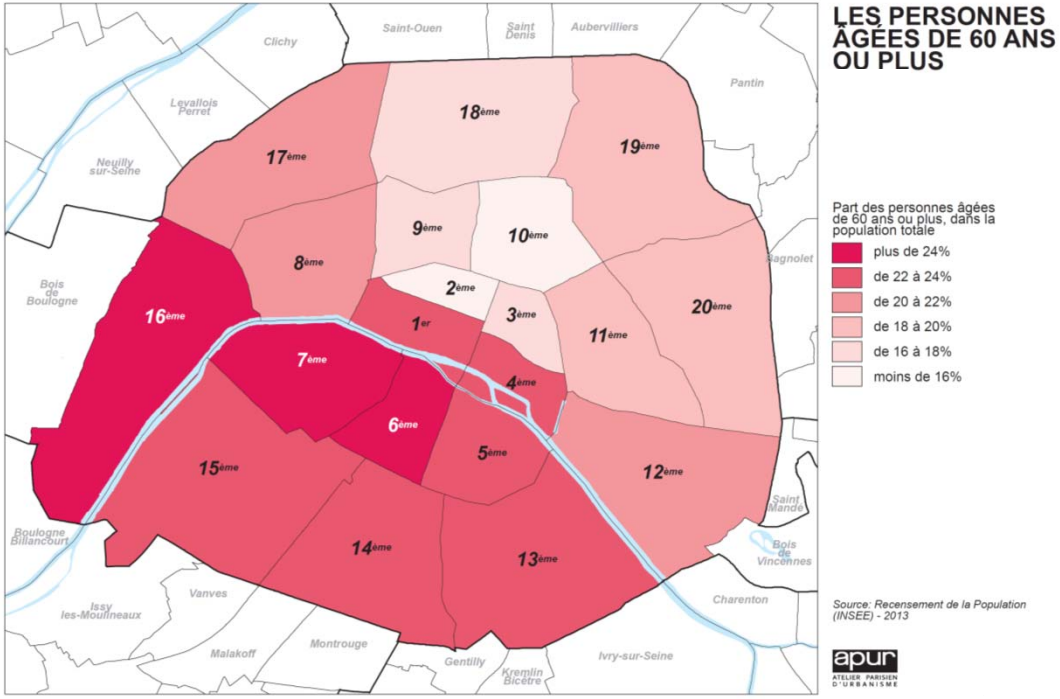

	Population âgée de 60 ans ou plus		Proportion de personnes âgées de 60 ans ou plus dans la population (en %)	
1er arrdt.	3 744	19 356	22,0	19,0
2e arrdt.	3 118		14,3	
3e arrdt.	6 395		17,9	
4e arrdt.	6 099		22,3	
5e arrdt.	14 023		23,3	
6e arrdt.	12 164		28,0	
7e arrdt.	15 061		26,7	
8e arrdt.	8 512		21,7	
9e arrdt.	10 202		17,2	
10e arrdt.	13 948		15,1	
11e arrdt.	28 439		18,5	
12e arrdt.	30 430		21,0	
13e arrdt.	41 079		22,4	
14e arrdt.	32 056		22,8	
15e arrdt.	53 100		22,4	
16e arrdt.	47 280		28,4	
17e arrdt.	34 195		20,1	
18e arrdt.	35 002		17,5	
19e arrdt.	34 094		18,3	
20e arrdt.	37 286		19,1	
Paris	**466 227**		**20,9**	

Source : Insee, recensement de la population 2013

Considérés dans leur ensemble, les quatre arrondissements comptent 19 300 personnes âgées de 60 ans ou plus ce qui représente 19 % de la population soit une proportion inférieure à la moyenne parisienne (21%).

Considérés individuellement, la situation des arrondissements est hétérogène. Les 1er et 4ème arrondissements comptent une proportion personnes âgées de 60 ans ou plus légèrement supérieure à la moyenne parisienne, alors que les 2e et 3e arrondissements enregistrent de faibles proportions de séniors.

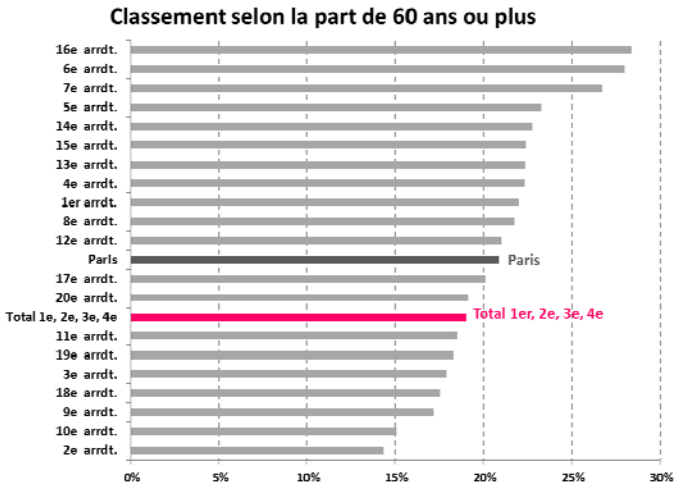

Source : Insee, recensement 2013

SOCIETE Effectifs scolaires

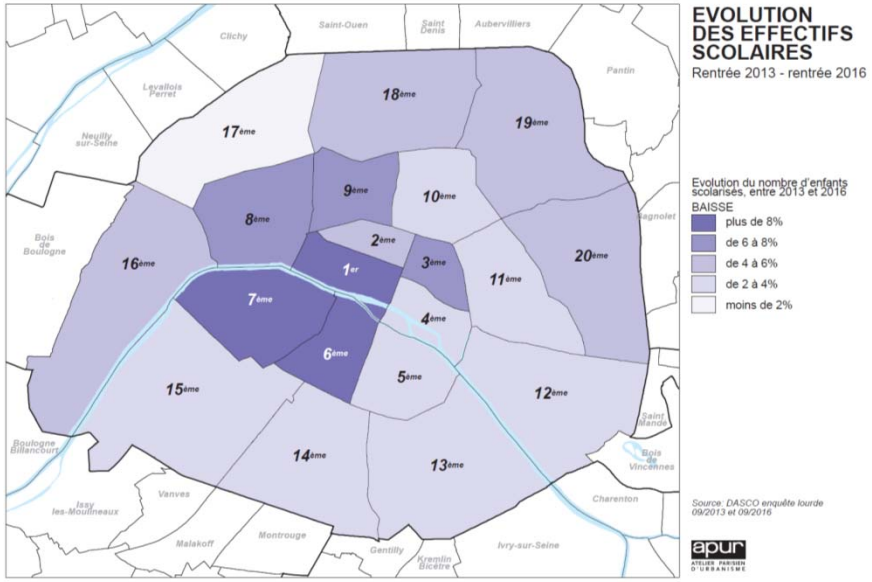

	Nombre total d'élèves scolarisés lors de la rentrée 2016/2017		dont élèves en classes maternelles		dont élèves en classes élémentaires ou spécialisées		Nombre moyen d'élèves par classe lors de la rentrée 2016/2017		Evolution des effectifs scolaires entre la rentrée 2013 et 2016 (%)	
1er arrdt.	720	5 926	281	2 219	439	3 707	24,0	24,1	-9,7	-5,7
2e arrdt.	1 295		499		796		23,1		-5,9	
3e arrdt.	2 035		776		1 259		23,9		-6,9	
4e arrdt.	1 876		663		1 213		25,0		-2,4	
5e arrdt.	3 214		1 069		2 145		25,9		-3,5	
6e arrdt.	1 513		554		959		25,2		-8,5	
7e arrdt.	2 285		882		1 403		25,1		-8,1	
8e arrdt.	1 991		719		1 272		25,2		-6,7	
9e arrdt.	3 695		1 405		2 290		25,3		-7,3	
10e arrdt.	6 351		2 452		3 899		23,5		-3,8	
11e arrdt.	8 269		3 369		4 900		23,4		-3,7	
12e arrdt.	8 669		3 283		5 386		25,1		-3,9	
13e arrdt.	11 476		4 243		7 233		24,0		-3,2	
14e arrdt.	7 390		2 828		4 562		24,6		-2,2	
15e arrdt.	12 328		4 966		7 362		25,5		-3,6	
16e arrdt.	6 965		2 691		4 274		25,1		-5,4	
17e arrdt.	10 060		3 971		6 089		25,2		-0,9	
18e arrdt.	13 216		5 373		7 843		21,9		-5,4	
19e arrdt.	13 958		5 465		8 493		22,1		-4,6	
20e arrdt.	13 597		5 346		8 251		22,7		-5,0	
Paris	**130 903**		**50 835**		**80 068**		**23,9**		**-4,2**	

Source : DASCO, Enquête lourde

Considérés ensemble, les quatre premiers arrondissements comptent 5 900 élèves scolarisés dans les écoles primaires publiques dont 37% en maternelle et 63% en élémentaire. Les élèves de ces 4 arrondissements représentent 4,5% de l'ensemble des élèves parisiens.

Le nombre moyen d'élèves par classe est similaire à la moyenne parisienne. A noter que cet effectif est légèrement sous-évalué du fait de la présence de classes spécialisées accueillant un nombre restreint d'élèves.

En lien avec la baisse du nombre de naissances, les effectifs scolaires diminuent depuis 2013. Dans les arrondissements centraux, cette diminution est plus forte que la moyenne parisienne (-4,2%). Elle est particulièrement marquée dans le 1er arrondissement (-9,7%)

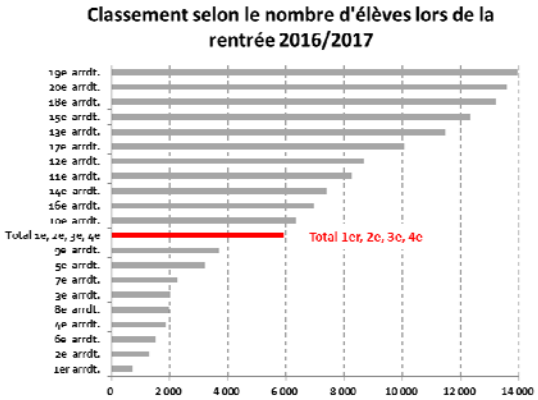

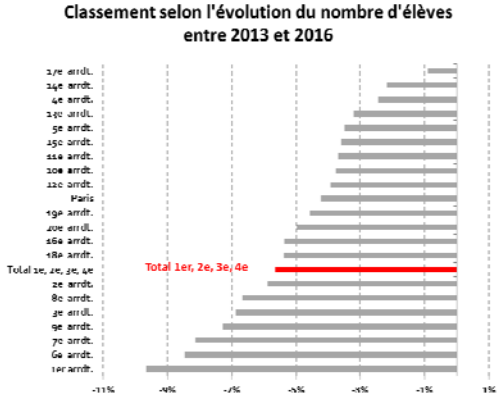

Source : DASCO, Enquête lourde

SOCIETE Etudiants

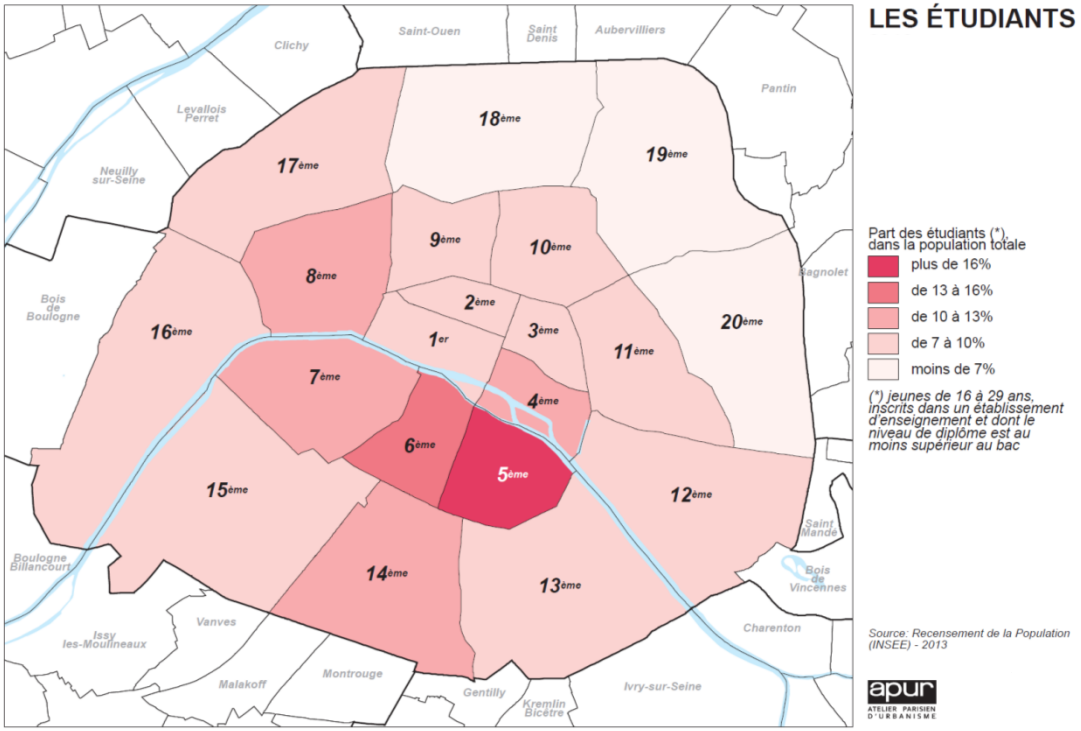

	Nombre d'étudiants résidant à Paris		Proportion d'étudiants dans la population (en %)	
1er arrdt.	1 481	9 656	8,7	9,5
2e arrdt.	2 040		9,4	
3e arrdt.	3 304		9,3	
4e arrdt.	2 832		10,4	
5e arrdt.	10 042		16,7	
6e arrdt.	6 558		15,1	
7e arrdt.	6 106		10,8	
8e arrdt.	4 097		10,5	
9e arrdt.	4 955		8,3	
10e arrdt.	7 033		7,6	
11e arrdt.	13 555		8,8	
12e arrdt.	11 282		7,8	
13e arrdt.	17 989		9,8	
14e arrdt.	17 125		12,2	
15e arrdt.	21 390		9,0	
16e arrdt.	15 567		9,3	
17e arrdt.	13 585		8,0	
18e arrdt.	13 639		6,8	
19e arrdt.	12 276		6,6	
20e arrdt.	12 345		6,3	
Paris	**197 200**		**8,8**	

Source : Insee, recensement de la population 2013

Considérés ensemble, les quatre arrondissements centraux comptent une proportion d'étudiants supérieure à la moyenne parisienne, avec près de 10 000 étudiants soit 10 % de la population.

Leur caractère central, la typologie des logements (petites surfaces) et la proximité avec le Quartier Latin font des arrondissements centraux des lieux privilégiés par les jeunes adultes et notamment les étudiants.

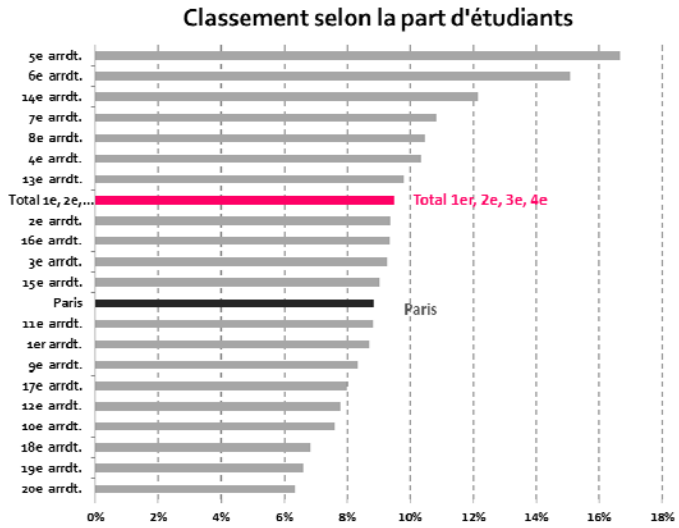

Source : Insee, recensement 2013

SOCIETE Personnes seules

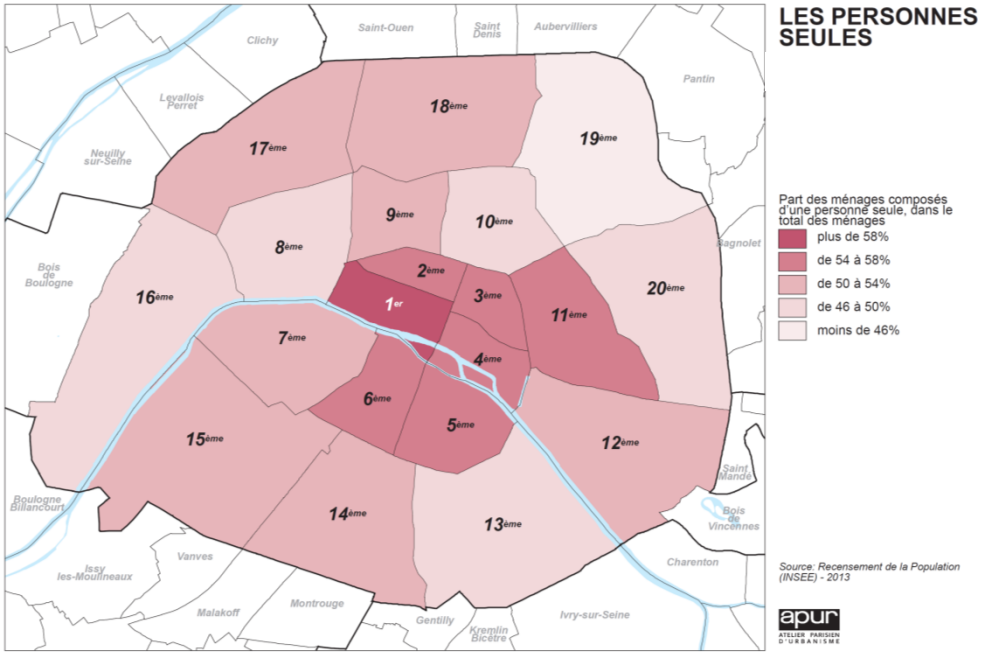

	Nombre de personnes seules		Proportion de ménages d'une personne dans le total des ménages (%)	
1er arrdt.	5 755	33 647	58,1	57,1
2e arrdt.	7 294		57,6	
3e arrdt.	11 556		56,2	
4e arrdt.	9 042		57,1	
5e arrdt.	18 956		56,6	
6e arrdt.	13 283		56,1	
7e arrdt.	15 707		52,5	
8e arrdt.	8 810		46,4	
9e arrdt.	16 548		52,0	
10e arrdt.	23 935		50,0	
11e arrdt.	48 256		55,6	
12e arrdt.	38 408		50,9	
13e arrdt.	41 783		46,7	
14e arrdt.	37 222		51,8	
15e arrdt.	65 127		51,6	
16e arrdt.	40 354		48,2	
17e arrdt.	45 762		51,4	
18e arrdt.	55 432		52,3	
19e arrdt.	36 441		43,4	
20e arrdt.	46 483		48,3	
Paris	**586 154**		**50,8**	

Source : Insee, recensement de la population 2013

Considérés ensemble, les quatre premiers arrondissements comptent 33 600 personnes vivant seules, soit 57% des ménages de ces arrondissements. Cette proportion est supérieure à la moyenne parisienne qui se situe à 51% des ménages.

Considérés individuellement, la situation des quatre arrondissements est homogène puisque la proportion varie de 56% dans le 3ème arrondissement à 58% dans le 1er arrondissement.

Cette surreprésentation des ménages d'une personne s'explique notamment pas la typologie du parc de logements des arrondissements centraux, principalement composé de petits logements.

Classement selon la part de ménages d'une personne

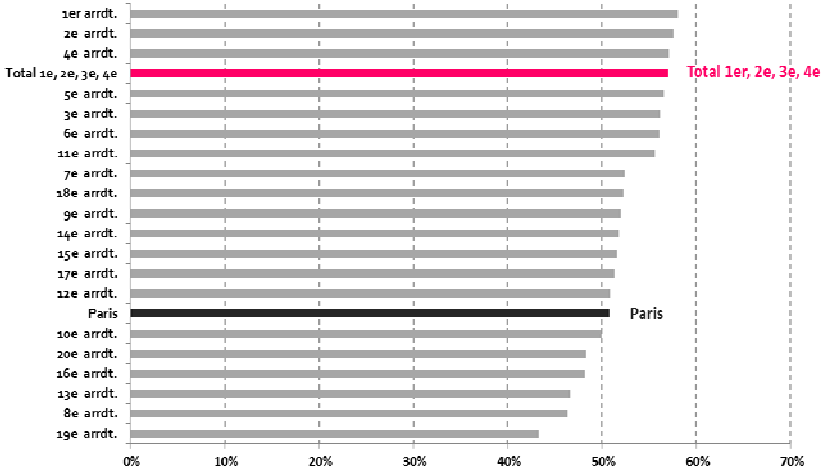

Source : Insee, recensement 2013

SOCIETE Familles

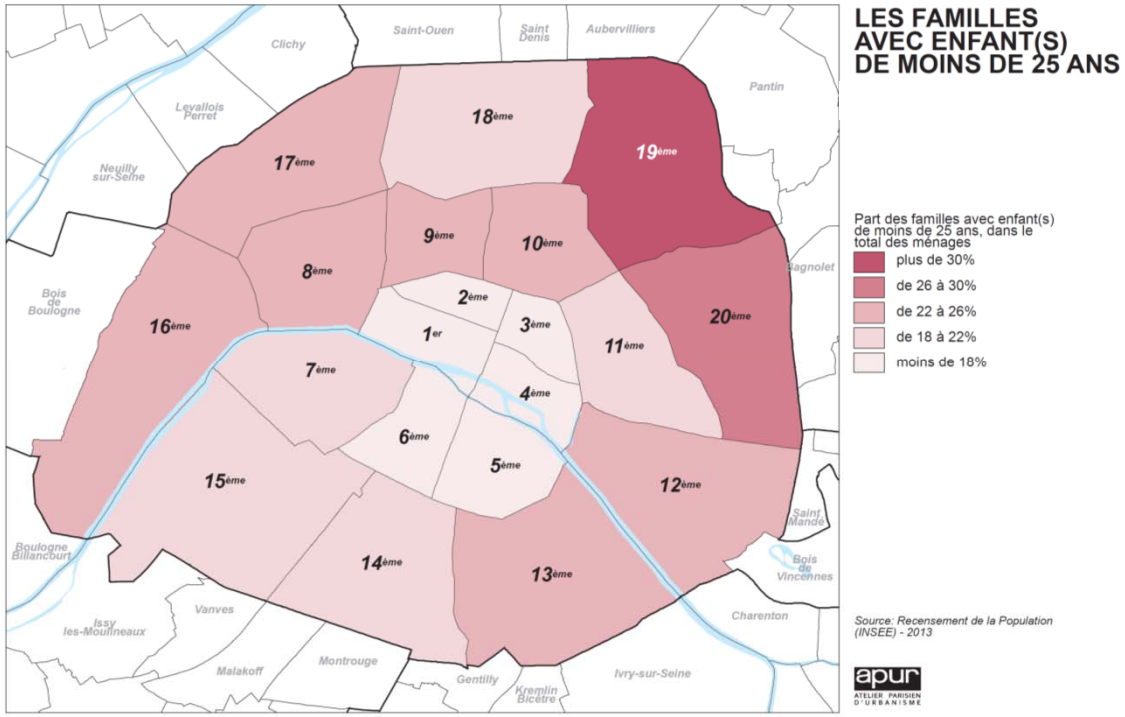

	Familles avec enfant(s) de moins de 25 ans		Proportion de familles avec enfant(s) dans le total des ménages (%)	
1er arrdt.	1 600	10 006	16,1	17,0
2e arrdt.	2 142		16,9	
3e arrdt.	3 616		17,6	
4e arrdt.	2 649		16,7	
5e arrdt.	6 000		17,9	
6e arrdt.	4 232		17,9	
7e arrdt.	6 171		20,6	
8e arrdt.	4 914		25,9	
9e arrdt.	7 051		22,2	
10e arrdt.	11 194		23,4	
11e arrdt.	16 139		18,6	
12e arrdt.	16 945		22,4	
13e arrdt.	22 849		25,5	
14e arrdt.	15 577		21,7	
15e arrdt.	26 912		21,3	
16e arrdt.	20 289		24,2	
17e arrdt.	20 650		23,2	
18e arrdt.	22 914		21,6	
19e arrdt.	25 731		30,6	
20e arrdt.	25 354		26,4	
Paris	**262 930**		**22,8**	

Source : Insee, recensement de la population 2013

Considérés ensemble, les quatre premiers arrondissements comptent 10 000 familles avec enfant(s) de moins de 25 ans, soit 17% des ménages dans ces arrondissements. Cette proportion est inférieure à la moyenne parisienne qui se situe à 23% des ménages.

Considérés individuellement, la situation des quatre arrondissements est homogène puisque la proportion varie de 16% dans le 1er arrondissement à 18% dans le 3ème arrondissement.

Classement selon la part de familles dans les ménages

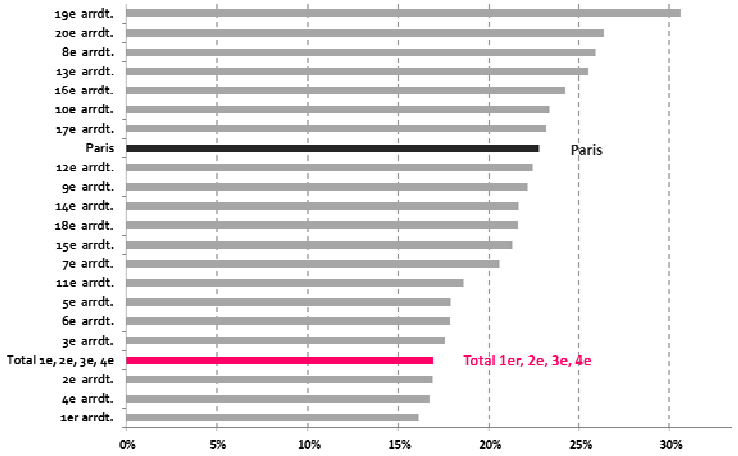

Source : Insee, recensement 2013

SOCIETE Revenus

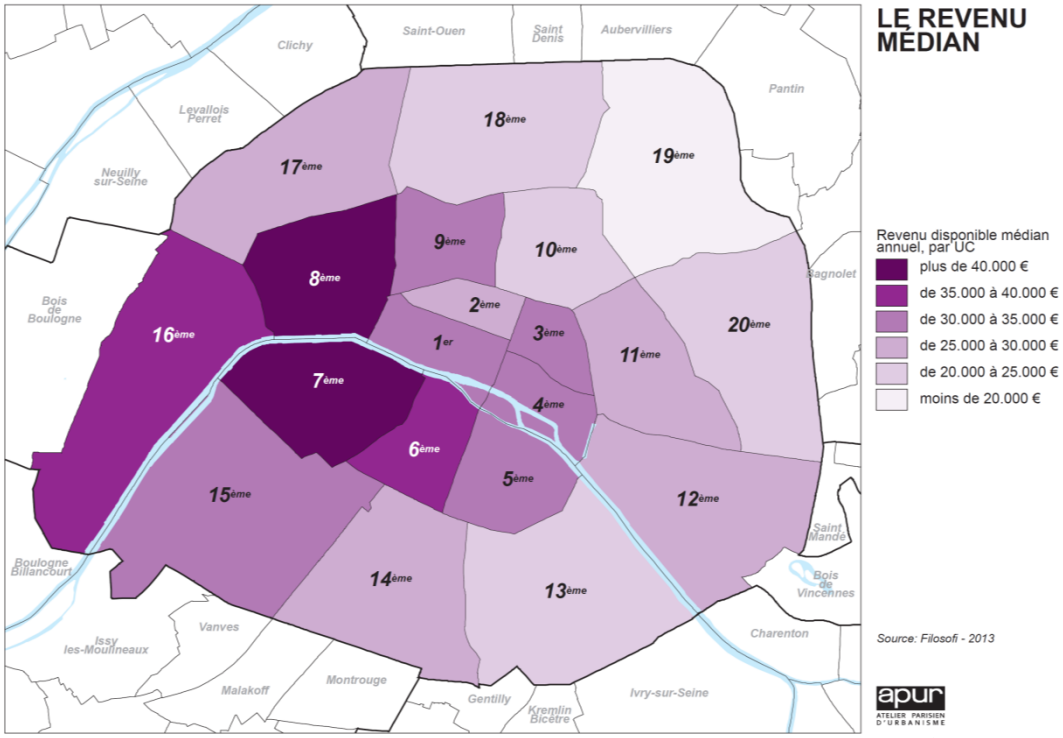

	Revenu disponible annuel médian des ménages par UC (en €)	Rapport inter-décile 9e décile/1er decile	1er décile du niveau de vie	9e décile du niveau de vie
1er arrdt.	31 805	7,2	11 846	85 510
2e arrdt.	28 664	7,5	9 424	70 845
3e arrdt.	30 322	7,1	10 390	74 038
4e arrdt.	30 299	7,0	10 924	76 193
5e arrdt.	32 336	6,3	12 123	76 041
6e arrdt.	39 079	8,4	12 832	107 954
7e arrdt.	41 676	9,2	13 697	126 486
8e arrdt.	40 141	9,1	12 197	110 556
9e arrdt.	32 167	6,7	11 011	73 462
10e arrdt.	24 243	5,9	9 026	53 432
11e arrdt.	25 620	5,7	9 509	54 203
12e arrdt.	26 478	5,5	9 885	54 495
13e arrdt.	22 994	5,1	9 640	48 709
14e arrdt.	26 821	5,4	10 816	58 742
15e arrdt.	30 203	5,7	11 511	65 053
16e arrdt.	38 679	9,0	11 761	106 078
17e arrdt.	29 396	7,5	10 094	75 611
18e arrdt.	20 247	5,6	8 229	45 895
19e arrdt.	18 609	4,9	8 375	41 286
20e arrdt.	20 077	4,9	8 749	42 739
Paris	**25 981**	**6,6**	**9 652**	**63 417**

Source : Insee, Filosofi 2013

Le revenu disponible médian des ménages qui résident dans les quatre arrondissements centraux est supérieur au revenu médian disponible des ménages parisiens dans leur ensemble. Il varie entre 28 700 € dans le 2ème arrondissement et 31 800€ dans le 1er arrondissement.

Dans ces arrondissements, l'écart de salaire entre les 10% de la population les plus pauvres et les 10% les plus riches se situe légèrement au dessus de la moyenne parisienne. Cet écart est le plus grand dans les arrondissements où le revenu médian est le plus élevé.

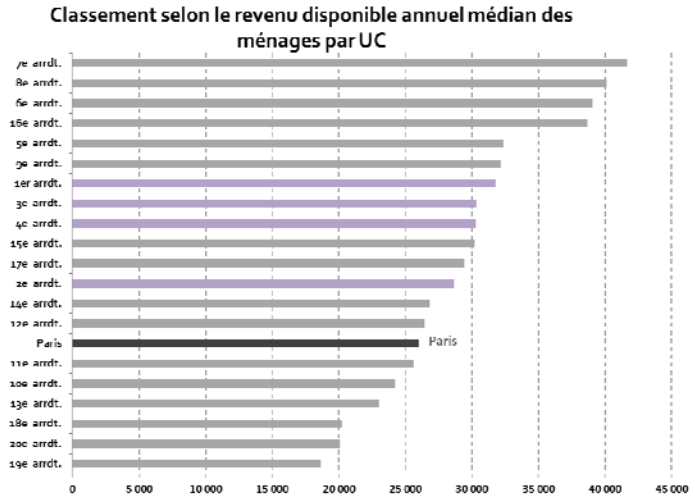

Source : Insee, Filosofi 2013

SOCIETE Pauvreté

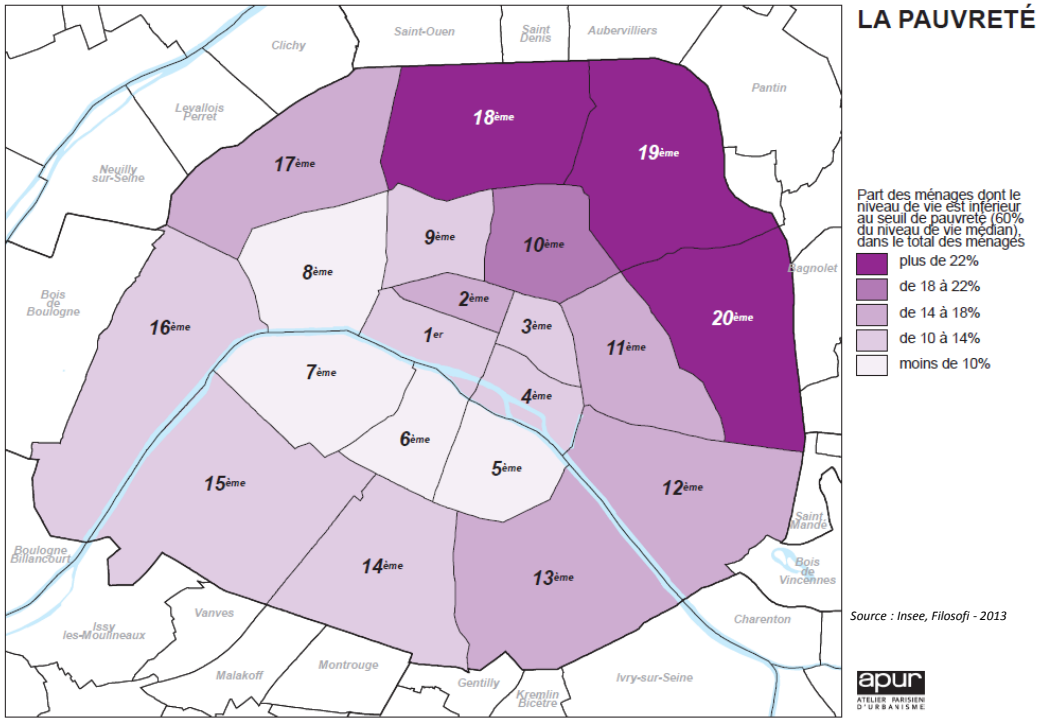

	Taux de pauvreté des ménages	Nombre de foyers allocataires RSA socle		Part des foyers allocataires du RSA socle	
1er arrdt.	10,5	410	2 627	4,1	4,5
2e arrdt.	15,7	557		4,4	
3e arrdt.	13,2	964		4,7	
4e arrdt.	12,0	696		4,4	
5e arrdt.	10,0	961		2,9	
6e arrdt.	9,1	575		2,4	
7e arrdt.	8,2	705		2,4	
8e arrdt.	9,9	528		2,8	
9e arrdt.	11,8	1 306		4,1	
10e arrdt.	18,9	3 247		6,8	
11e arrdt.	16,3	5 084		5,9	
12e arrdt.	14,5	3 757		5,0	
13e arrdt.	17,0	5 451		6,1	
14e arrdt.	12,8	3 007		4,2	
15e arrdt.	11,1	4 549		3,6	
16e arrdt.	10,5	2 573		3,1	
17e arrdt.	14,2	4 046		4,5	
18e arrdt.	24,0	8 523		8,0	
19e arrdt.	24,6	7 952		9,5	
20e arrdt.	22,3	7 844		8,2	
Paris	**16,2**	**62 735**		**5,4**	

Source : Insee Filosofi 2013, CAF 2014

Les quatre arrondissements centraux ont un taux de pauvreté des ménages et une part de foyers couverts par le RSA-socle inférieurs à la moyenne parisienne.

Néanmoins, des disparités existent puisque le taux de pauvreté varie de 10 % dans le 1er arrondissement à 16 % dans le 2e arrondissement (Paris : 16 %).

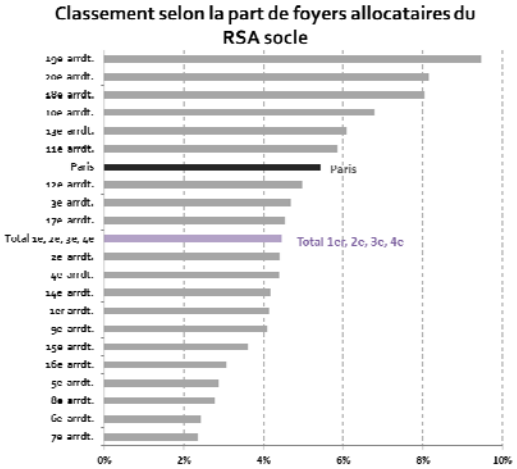

Source : CAF 2014

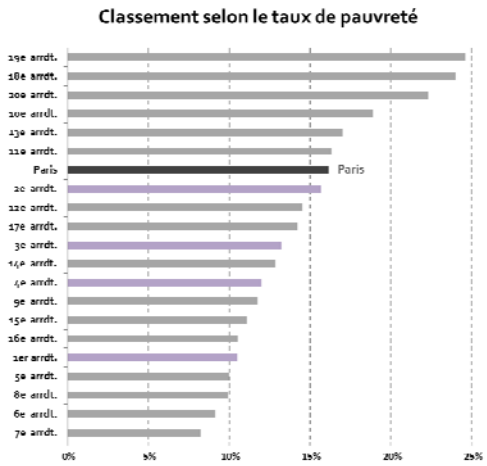

Source : Insee, Filosofi 2013

SOCIETE Typologie des logements

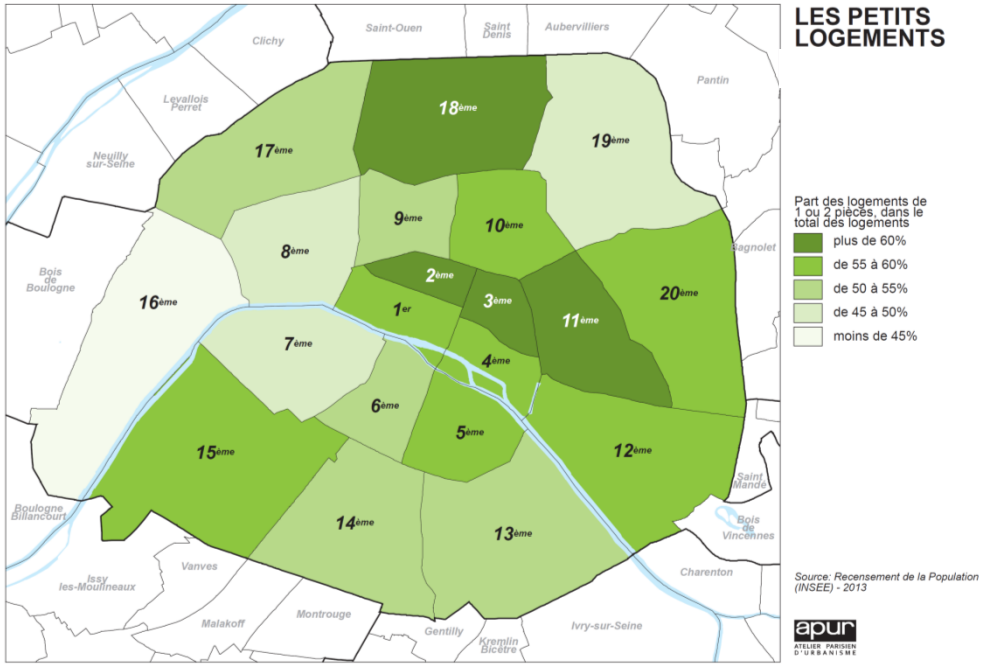

	Nombre de résidences principales		Nombre de petits logements (1-2 pièces)		Proportion de petits logements (%)		Nombre de grands logements (4 pièces ou plus)		Proportion de grands logements (%)		Nombre moyen de personne par pièce	
1er arrdt.	9 900	58 956	5 561	35 542	56,2	60,3	2 144	11 324	21,7	19,2	0,66	0,70
2e arrdt.	12 659		8 328		65,8		1 858		14,7		0,76	
3e arrdt.	20 569		12 522		60,9		4 001		19,5		0,71	
4e arrdt.	15 827		9 131		57,7		3 320		21,0		0,68	
5e arrdt.	33 494		19 295		57,6		7 090		21,2		0,69	
6e arrdt.	23 685		11 983		50,6		7 350		31,0		0,61	
7e arrdt.	29 949		14 535		48,5		10 334		34,5		0,61	
8e arrdt.	18 984		8 663		45,6		7 146		37,6		0,65	
9e arrdt.	31 827		17 218		54,1		8 035		25,2		0,70	
10e arrdt.	47 888		27 886		58,2		9 312		19,4		0,77	
11e arrdt.	86 794		54 749		63,1		13 342		15,4		0,75	
12e arrdt.	75 529		41 873		55,4		15 121		20,0		0,74	
13e arrdt.	89 566		44 772		50,0		20 030		22,4		0,75	
14e arrdt.	71 887		37 719		52,5		14 752		20,5		0,71	
15e arrdt.	126 255		69 871		55,3		26 693		21,1		0,72	
16e arrdt.	83 727		36 890		44,1		31 034		37,1		0,63	
17e arrdt.	89 112		48 847		54,8		21 242		23,8		0,71	
18e arrdt.	105 942		66 186		62,5		13 869		13,1		0,80	
19e arrdt.	84 029		41 770		49,7		19 109		22,7		0,83	
20e arrdt.	96 186		53 264		55,4		16 634		17,3		0,80	
Paris	**1 153 812**		**631 065**		**54,7**		**252 417**		**21,9**		**0,73**	

Source : Insee, recensement de la population 2013

Les quatre premiers arrondissements de Paris comptent, dans leur ensemble, 59 000 résidences principales, ce qui représente 74% des logements. Cette proportion est fois inférieure à la moyenne parisienne qui s'élève à 85%.

Les arrondissements centraux sont majoritairement composés de petits logements d'une ou deux pièces (60%) et plus particulièrement dans le 2ème arrondissement (66%).

Considérés dans leur ensemble, le nombre moyen de personnes par pièce dans les arrondissements centraux est inférieur à celui de l'ensemble de la capitale (0,70 contre 0,73).

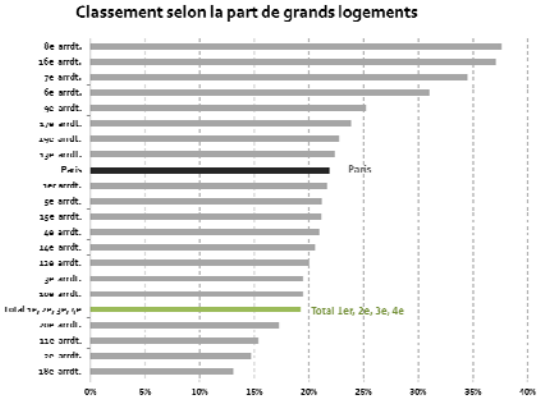

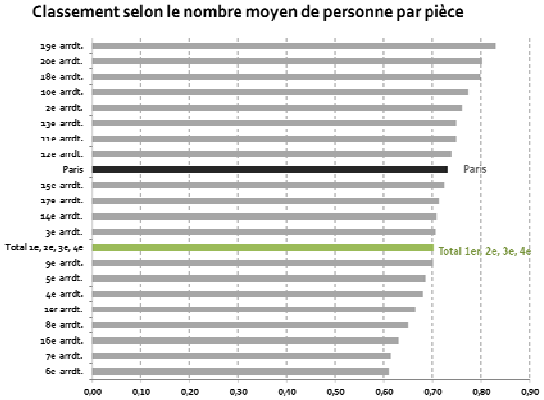

Source : Insee, recensement de la population 2013

SOCIETE Logements sociaux

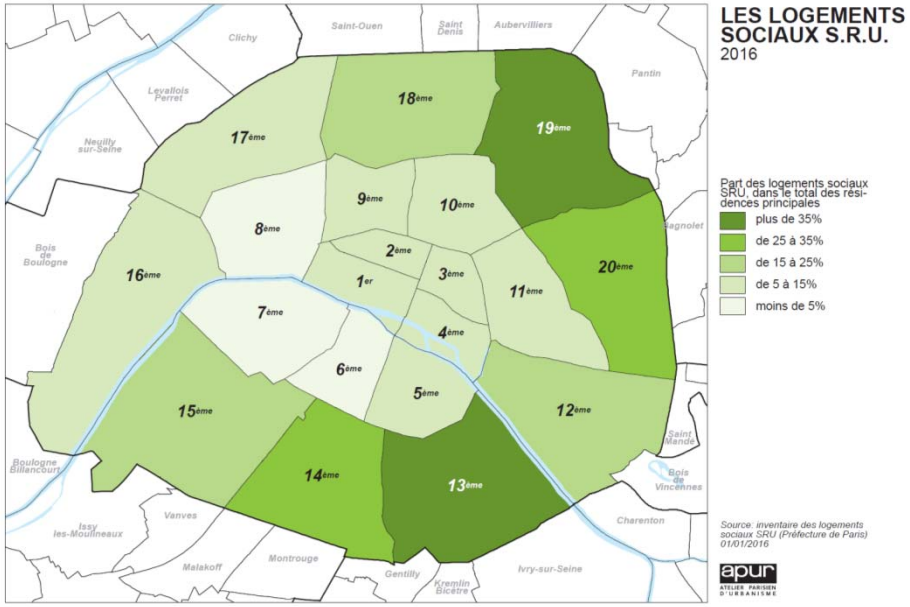

	Nombre de logements SRU en 2016		Evolution du nombre de logements SRU entre 2001 et 2016		Proportion de logements SRU dans le total des résidences principales en 2016 (en %)		Evolution de la part de logements SRU dans le total des résidences principales 2001-2016 (point de pourcentage)	
1er arrdt.	1 095	5 778	649	3 437	11,0	9,7	6,8	6,0
2e arrdt.	745		538		5,6		4,0	
3e arrdt.	1 638		1 050		8,2		5,5	
4e arrdt.	2 300		1 200		14,1		8,2	
5e arrdt.	2 970		986		9,2		3,0	
6e arrdt.	846		366		3,6		1,8	
7e arrdt.	603		359		2,1		1,3	
8e arrdt.	667		540		3,2		2,6	
9e arrdt.	2 232		1 556		6,6		4,6	
10e arrdt.	7 234		3 491		14,2		6,5	
11e arrdt.	11 537		4 592		13,4		5,3	
12e arrdt.	16 833		7 149		22,2		9,1	
13e arrdt.	33 800		8 038		37,4		7,6	
14e arrdt.	18 711		4 689		26,1		6,5	
15e arrdt.	21 603		7 685		17,3		6,2	
16e arrdt.	5 086		3 613		6,1		4,4	
17e arrdt.	12 538		4 854		13,8		4,9	
18e arrdt.	22 396		6 686		21,8		6,6	
19e arrdt.	34 719		8 389		39,9		7,9	
20e arrdt.	32 732		9 541		34,0		8,7	
Paris	**230 285**		**75 971**		**19,9**		**6,4**	

Source : Inventaire des logements sociaux SRU (Préfecture de Paris) au 1/1/2016

Les quatre premiers arrondissements de Paris comptent, dans leur ensemble, 5 800 logements sociaux SRU en 2016 ce qui représente 10 % des logements. Cette proportion est deux fois inférieure à la moyenne parisienne.

Les proportions de logements sociaux varient entre 6% dans le 2ème arrondissement et 14 % dans le 4ème arrondissement. Considérée dans son ensemble, la proportion de logements sociaux dans les quatre arrondissements centraux a augmenté de +6 points depuis 2001, soit une évolution similaire à la moyenne parisienne.

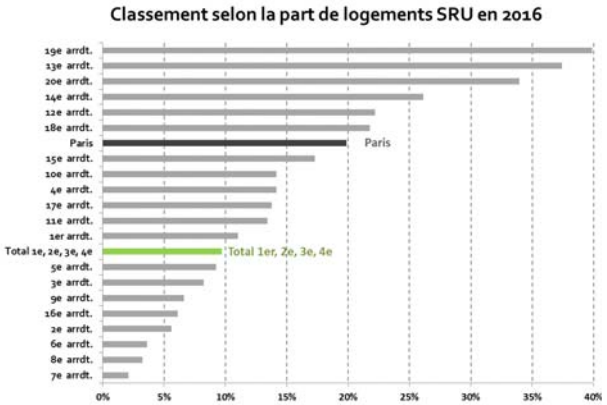

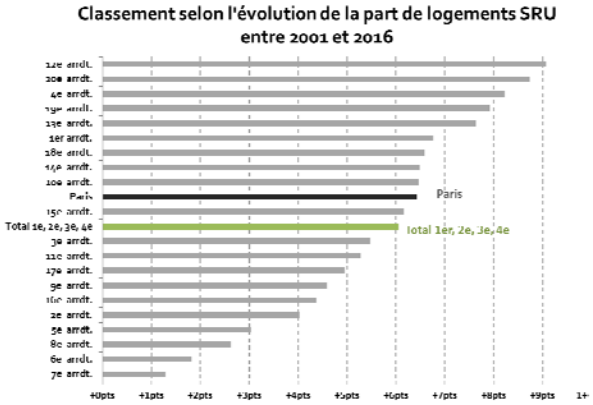

Source : Inventaire des logements sociaux SRU (Préfecture de Paris) au 1/1/2016

SOCIETE Logements inoccupés

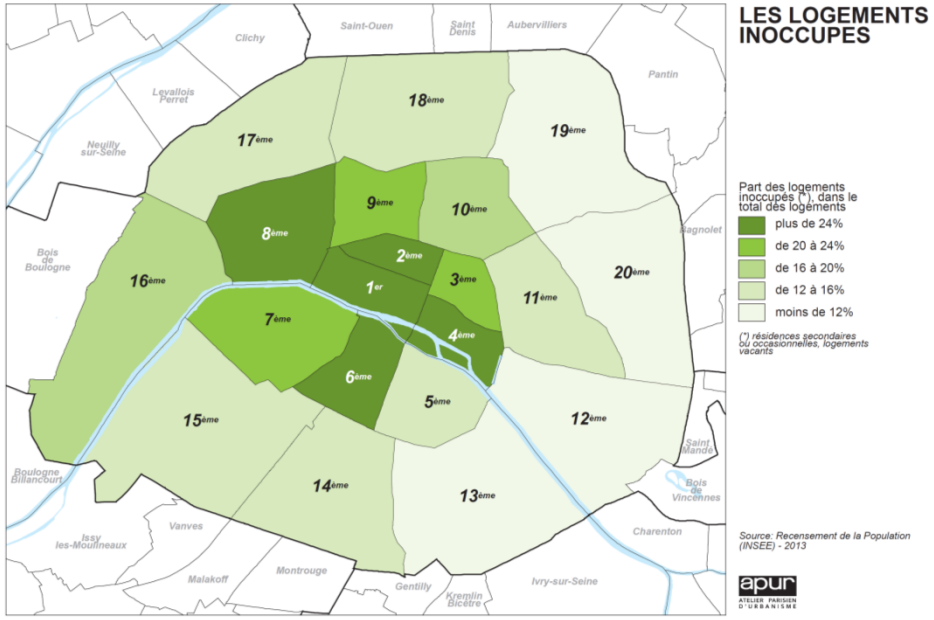

	Nombre de logements inoccupés		Proportion de logements inoccupés dans le total des logements (en %)		Evolution de la proportion de logements inoccupés entre 2008 et 2013 (points de %)	
1er arrdt.	3 634	20 264	26,8	25,6	-0,1	1,3
2e arrdt.	4 555		26,5		6,0	
3e arrdt.	5 358		20,7		-0,5	
4e arrdt.	6 717		29,8		0,8	
5e arrdt.	6 366		16,0		-0,2	
6e arrdt.	7 965		25,2		-1,9	
7e arrdt.	9 159		23,4		2,8	
8e arrdt.	7 794		29,1		0,1	
9e arrdt.	8 062		20,2		1,6	
10e arrdt.	10 414		17,9		2,6	
11e arrdt.	12 717		12,8		-0,1	
12e arrdt.	9 115		10,8		0,6	
13e arrdt.	11 508		11,4		1,9	
14e arrdt.	10 867		13,1		-1,3	
15e arrdt.	22 347		15,0		1,6	
16e arrdt.	19 248		18,7		-0,7	
17e arrdt.	15 483		14,8		0,2	
18e arrdt.	15 142		12,5		-0,3	
19e arrdt.	9 700		10,3		0,9	
20e arrdt.	8 921		8,5		0,4	
Paris	**205 072**		**15,1**		**0,6**	

Source : Insee, recensement de la population 2013

Considérés dans leur ensemble, les quatre arrondissements centraux comptent près de 20 300 logements inoccupés* ce qui représente 26% de l'ensemble des logements soit une proportion supérieure à la moyenne parisienne (15%). Cette proportion a augmenté plus vite qu'à Paris dans son ensemble entre 2008 et 2013 (+1,3 points contre 0,6 point en moyenne).

Le 1er, 2ème et 4ème arrondissements se placent parmi les quatre premiers arrondissements parisiens comptant les plus grandes proportions de logements inoccupés (plus de 26%).

La proportion de logements inoccupés a fortement augmenté entre 2008 et 2013 dans le 2ème arrondissement (+6 points) alors que dans les trois autres arrondissements centraux les évolutions ne dépassent pas les +/- 1 point.

**Sont considérés comme logements inoccupés les logements vacants et les résidences secondaires ou logements occasionnels.*

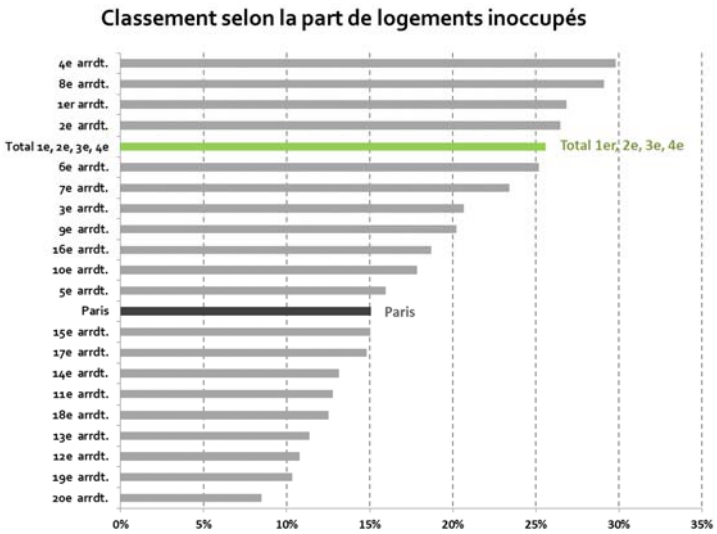

Source : Insee, recensement 2013

SOCIETE Mal logement

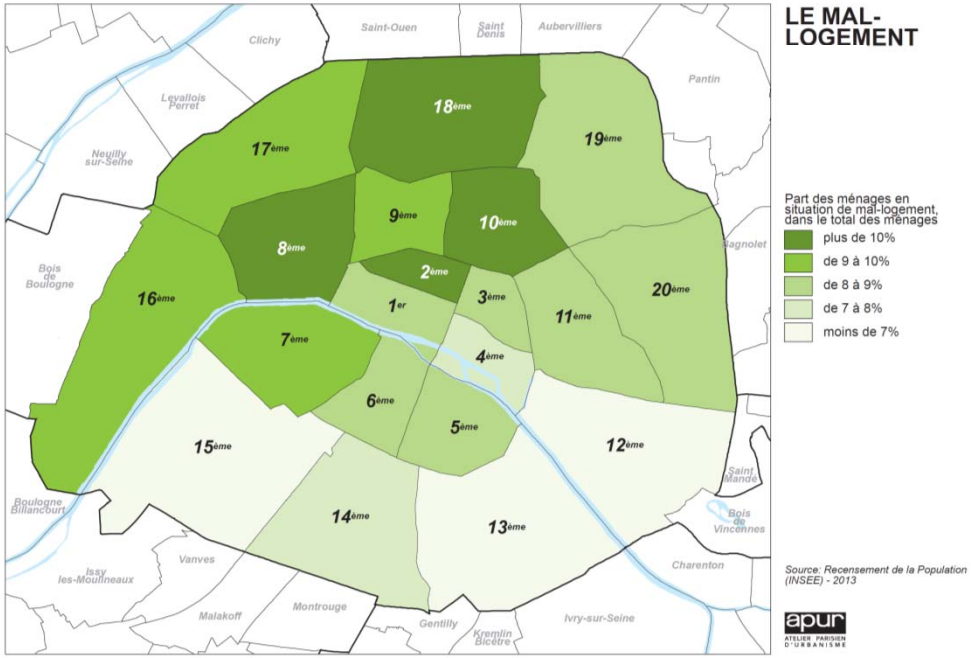

	Nombre de ménages		Nombre de ménages mal logés		Proportion de ménages mal logés (%)	
1er arrdt.	9 910	58 972	842	5 122	8,5	8,7
2e arrdt.	12 662		1 316		10,4	
3e arrdt.	20 571		1 805		8,8	
4e arrdt.	15 828		1 160		7,3	
5e arrdt.	33 494		2 910		8,7	
6e arrdt.	23 689		1 976		8,3	
7e arrdt.	29 944		2 879		9,6	
8e arrdt.	18 985		2 103		11,1	
9e arrdt.	31 827		3 142		9,9	
10e arrdt.	47 889		5 324		11,1	
11e arrdt.	86 796		7 663		8,8	
12e arrdt.	75 523		5 097		6,7	
13e arrdt.	89 565		6 069		6,8	
14e arrdt.	71 885		5 127		7,1	
15e arrdt.	126 249		8 438		6,7	
16e arrdt.	83 727		7 955		9,5	
17e arrdt.	89 113		8 379		9,4	
18e arrdt.	105 942		11 335		10,7	
19e arrdt.	84 028		7 350		8,7	
20e arrdt.	96 187		8 334		8,7	
Paris	**1 153 817**		**99 204**		**8,6**	

Source : Insee, recensement de la population 2013

Considérés dans leur ensemble, les quatre arrondissements centraux comptent 5 100 ménages en situation de mal logement* ce qui représente 8,7% de l'ensemble des ménages soit une proportion similaire à la moyenne parisienne (Paris : 8,6%).

Contrairement aux autres arrondissements centraux, le 2ème arrondissement se place parmi les quatre premiers arrondissements parisiens comptant les plus grandes proportions de ménages mal logés (plus de 10%).

**Sont considérés comme mal logés les ménages vivant dans un logement sans confort (absence de pièce dédiée à la toilette) et/ou en situation de surpeuplement (nombre de personnes par pièce > 2)*

Classement selon la part de ménages mal logés

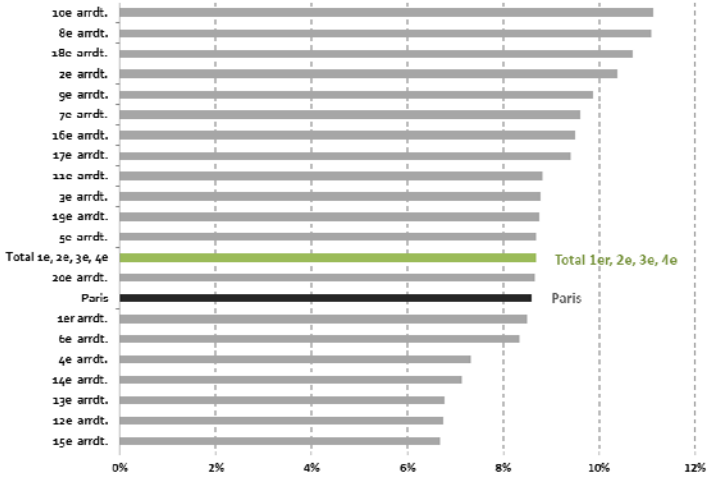

Source : Insee, recensement de la population 2013

FORME URBAINE Période de construction

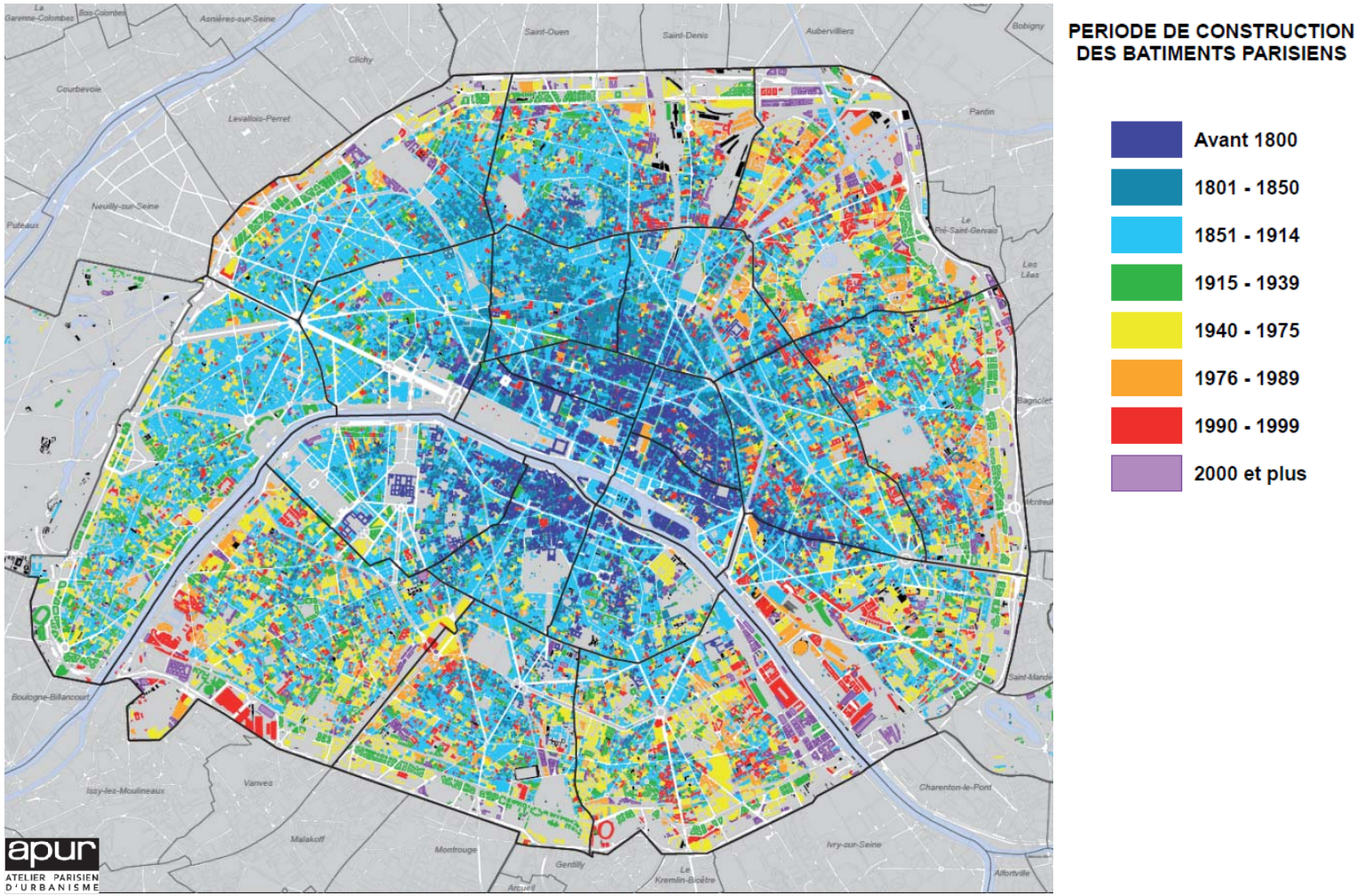

Paris est une ville dont le bâti est globalement ancien puisque 75% de celui-ci date de plus de 100 ans. Les 4 premiers arrondissements sont les plus anciennement construits, au cours des XVIIè et du XVIIIè siècles. Ils constituent un ensemble cohérent et unique qui leur confèrent une valeur patrimoniale très forte. Les deux taches de couleur orange qui se distinguent au centre des quatre premiers arrondissements correspondent au réaménagement du quartier des Halles et au « plateau Beaubourg » intervenues durant les années 1970.

Les autres arrondissements, mis à part les 8ème et 9ème arrondissements sont plus hétérogènes.

MIXITE DES FONCTIONS Activités/logements

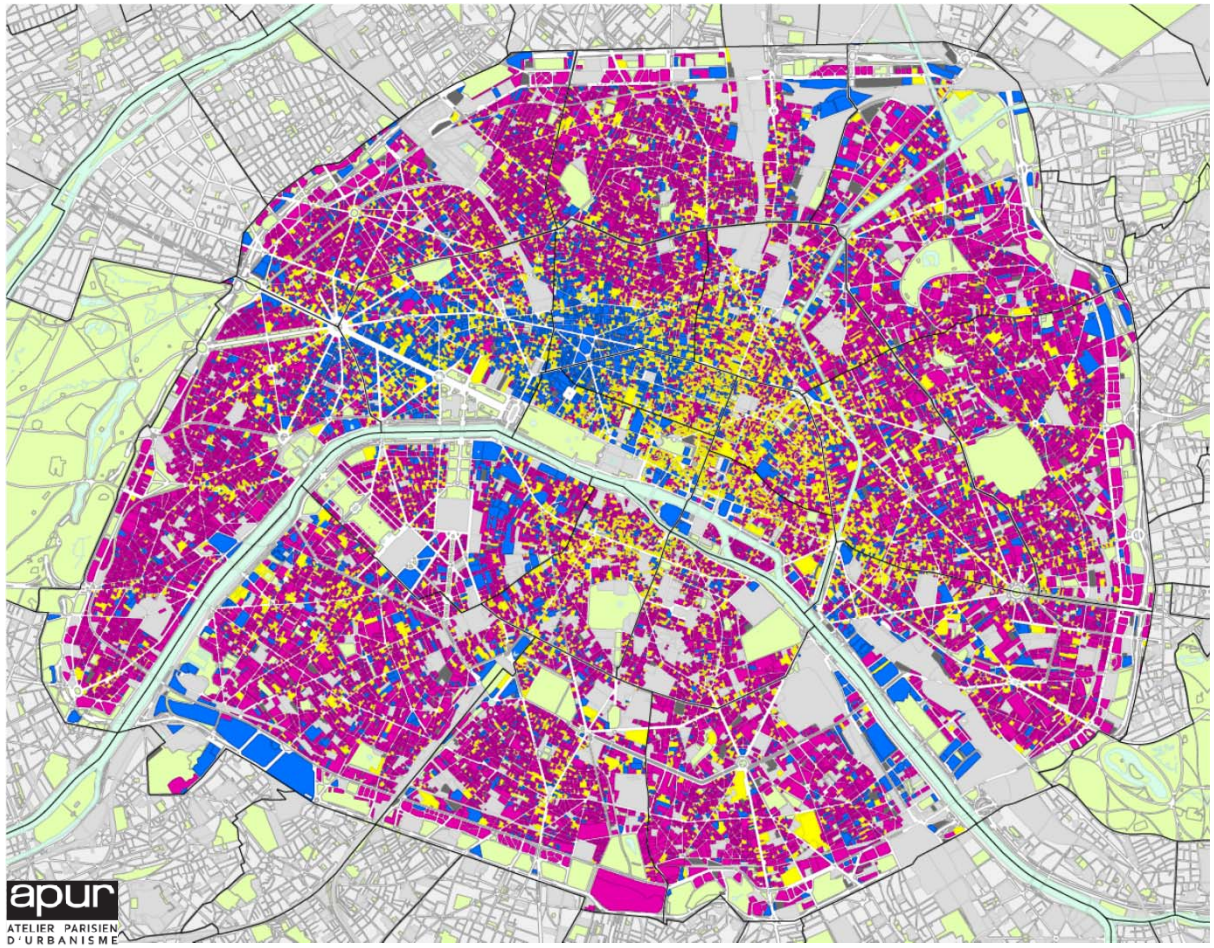

Source : DGI 2013

Mixité Activités/Logements

- **Forte dominante Activité (3/4 et plus)**
- **Forte dominante Logement (3/4 et plus)**
- **Autre mixité Logements/Activités**

Paris compte environ 70 000 parcelles. La plupart sont bâties et accueillent en majorité (au moins 75% de la surface bâtie de la parcelle) soit des logements (parcelles colorées en rose foncé), soit des activités (parcelles colorées en bleu).

Dans certaines parcelles, la surface bâtie se repartie plus équitablement entre les logements et l'activité, elles apparaissent en jaune sur la carte, on parle alors de mixité.

Dans certains quartiers, l'activité domine très nettement, c'est la cas du Quartier Central des Affaires (8e arrondissement et alentours, partie du 7e…), dans d'autres ce sont les logements (14e ou 20e arrondissements par exemple).

Les 4 premiers arrondissements apparaissent, en revanche, comme très mixtes : plus de 40% du nombre des parcelles bâties sont mixtes (50% dans le 1er arrondissement) alors qu'à Paris, en moyenne, ce taux est inferieur à 20%.

ESPACE PUBLIC Centralités

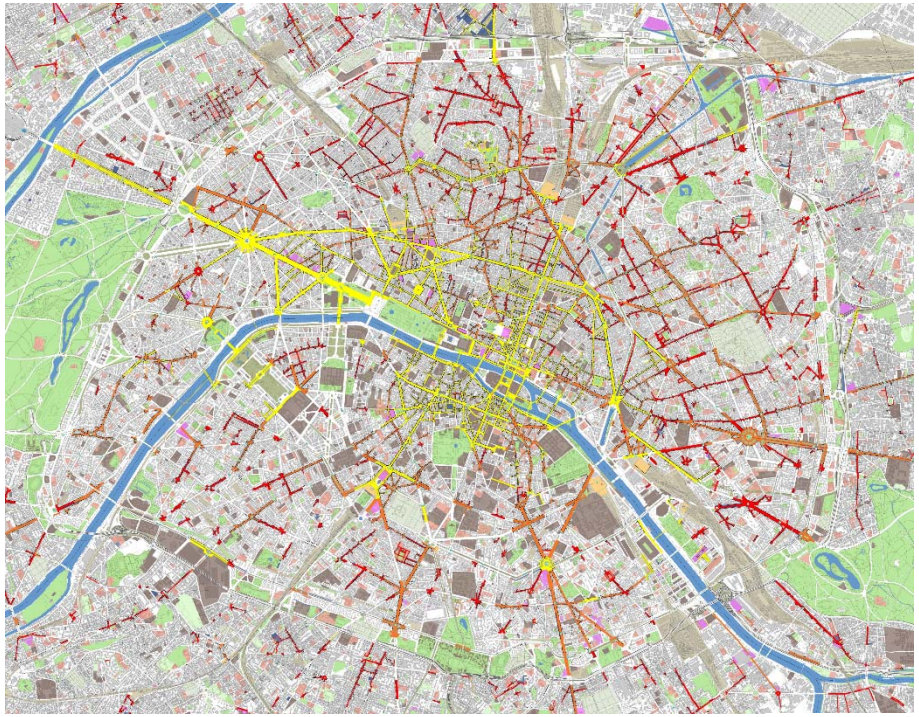

Centralité

- Globale (Métropolitaine)
- Mixte
- Locale (de proximité)
- Equipement de rayonnement local
- Equipement territorial ou métropolitain
- Mairie/Hôtel de Ville

Station SNCF/RATP

- Métro
- RER
- Tramway
- Gare Transilien
- Gare de voyageurs

- Centre commercial, Grand Magasin
- Marché couvert,découvert
- Linéaire commercial ou artisanal

Emprise végétalisée / Infrastructure

- Espace vert public, Loisirs et sports de plein air
- Cimetière
- Infrastructure ferroviaire

Réseau magistral (voies rapides)

- Voie au niveau du sol,Pont,Viaduc
- Voie souterraine

La Seine, canaux, plans d'eau

N

apur
ATELIER PARISIEN D'URBANISME

Le centre de Paris (du 1er au 9e arrondissements) se caractérise par une centralité globale plus que locale (axes de couleur jaune). Les grands axes commerciaux et les lieux d'emplois localisés dans ces arrondissements attirent une population résidant dans l'ensemble de la Métropole parisienne. Les centralités intermédiaires (couleur orange) sont les très grands axes en radiale ou en rocade des arrondissements périphériques. Ils soutiennent des flux piétons et motorisés importants, mais accueillent des activités moins exclusives que dans l'hyper-centre. Enfin les centralités locales (couleur rouge) sont celles du quotidien. Ce sont des rues très fréquentées (les rues de commerces alimentaires comme la rue Montorgueil, la rue de Bretagne, dans le centre et la périphérie) ou bien de grands axes structurants de quartiers périphériques.

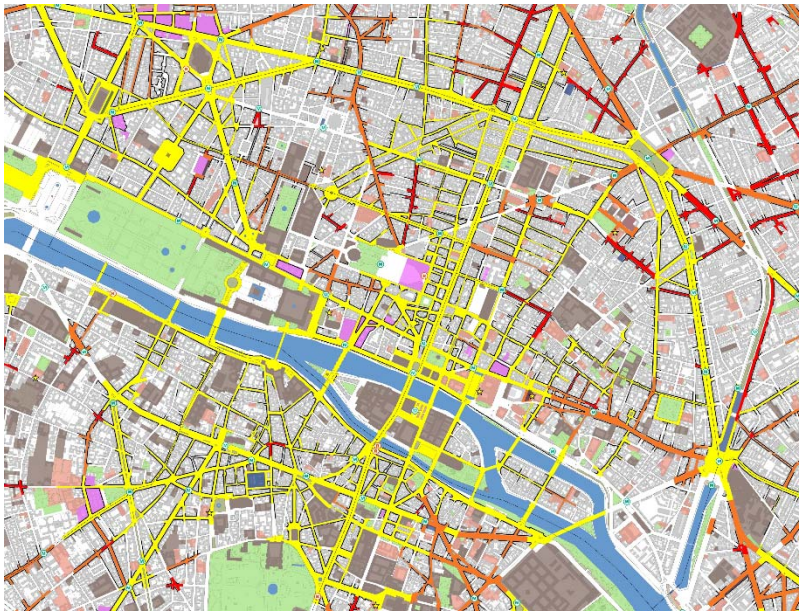

ESPACE PUBLIC Sollicitation des rues

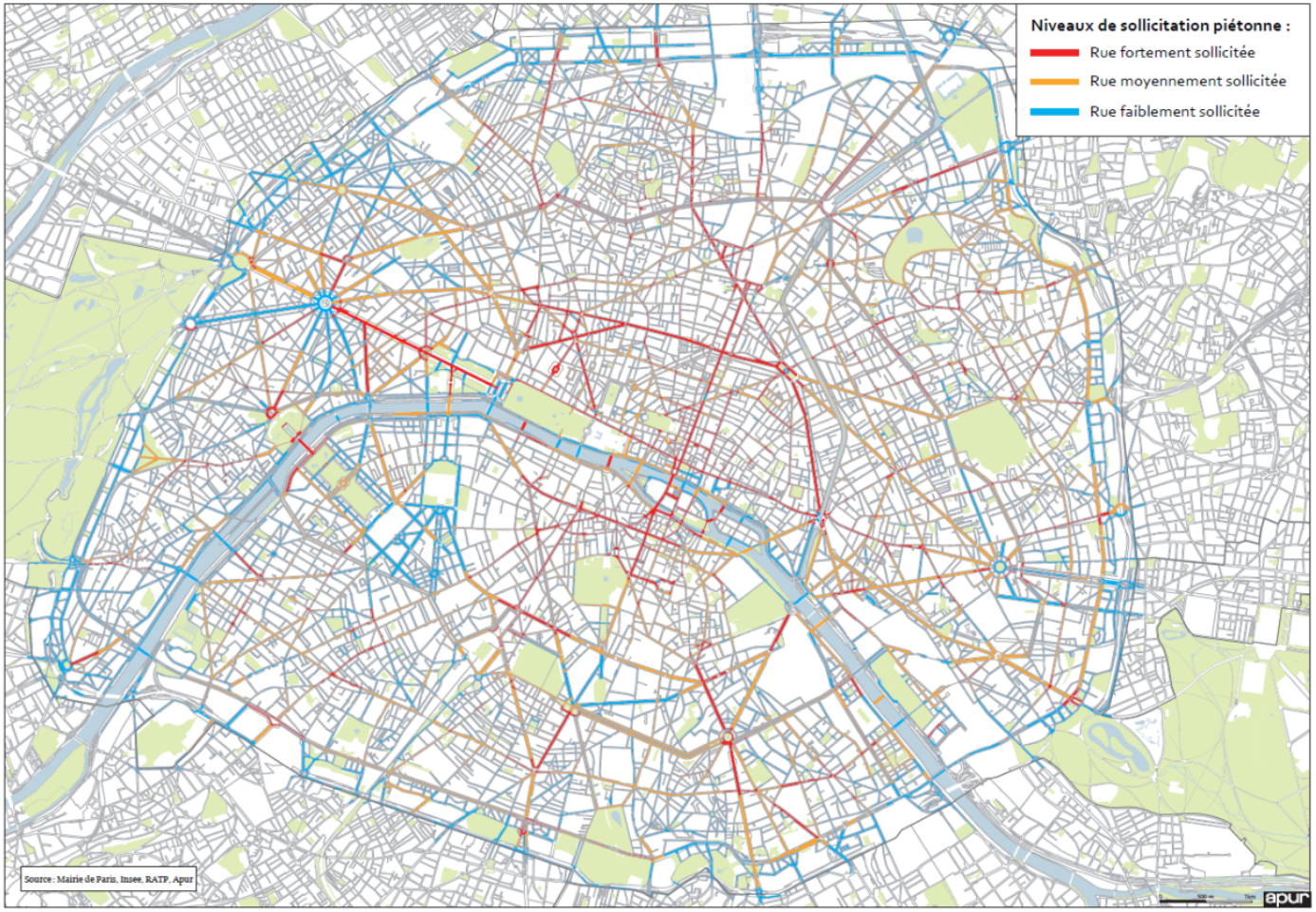

La carte de sollicitation des rues évalue la densité de fréquentation de l'espace public par les piétons. C'est une image globale et synthétique de la pratique piétonne qui ne rend pas compte de situations particulières liées, par exemple, à des évènements exceptionnels.

Les rues des 4 premiers arrondissements sont très sollicitées : beaucoup sont des axes très animés et sur-fréquentés.

On ne retrouve pas dans les autres arrondissements parisiens, mis à part sur les axes principaux, une telle sollicitation de l'espace public.

ESPACE PUBLIC Ville évènementielle

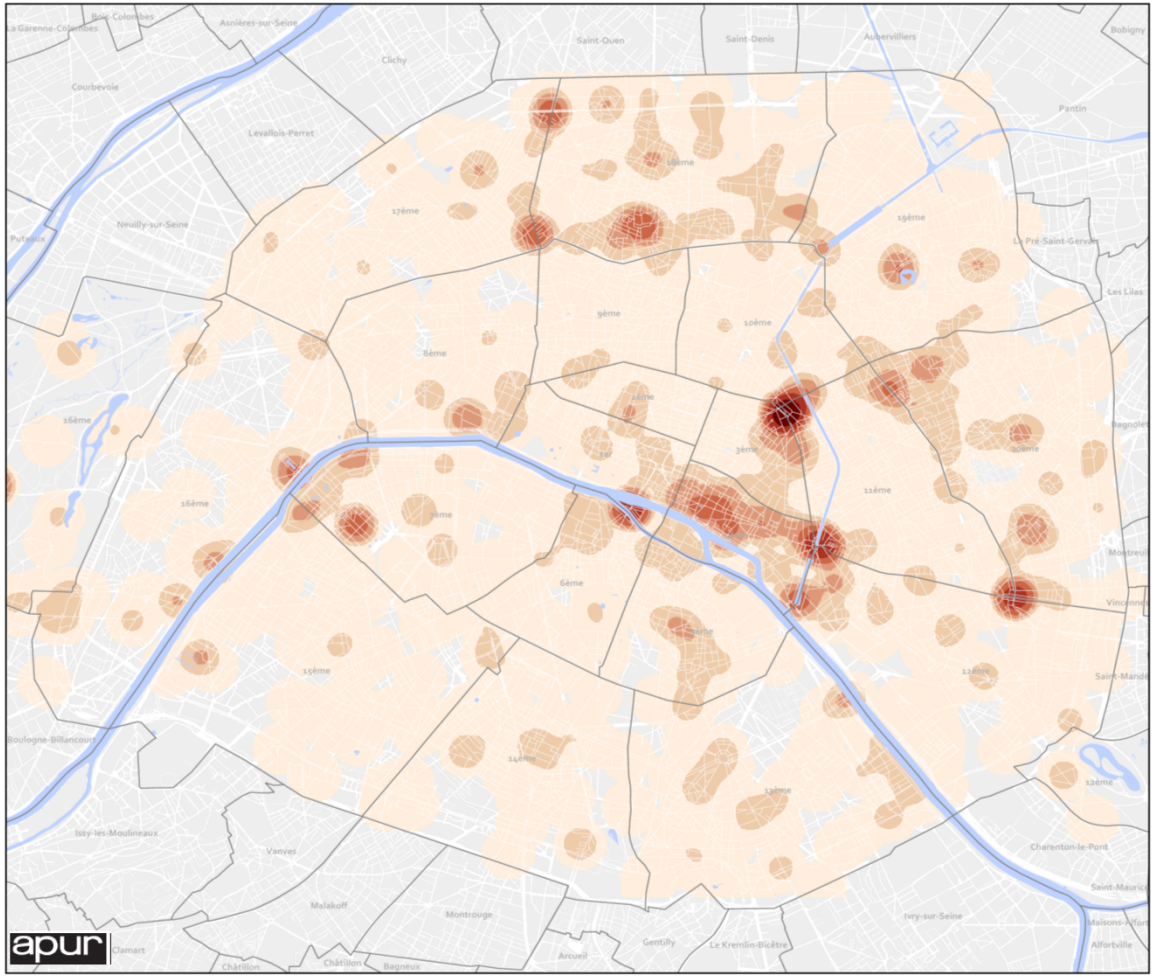

La Ville évènementielle

Evènements autorisés en 2015

Densité

densité d'évènements

Au cours de l'année 2015, 2 054 évènements ont été autorisés par la Ville de Paris. Ces évènements de différentes natures (sportifs, sociaux, culturels, environnementaux…) ont sollicité pas moins de 4 330 lieux dans la capitale.

La densité d'évènements est particulièrement élevée dans les arrondissements centraux et notamment dans le 3ème et 4ème arrondissements.

Source : DICom – Traitement données Apur

VILLE DURABLE Motorisation des ménages

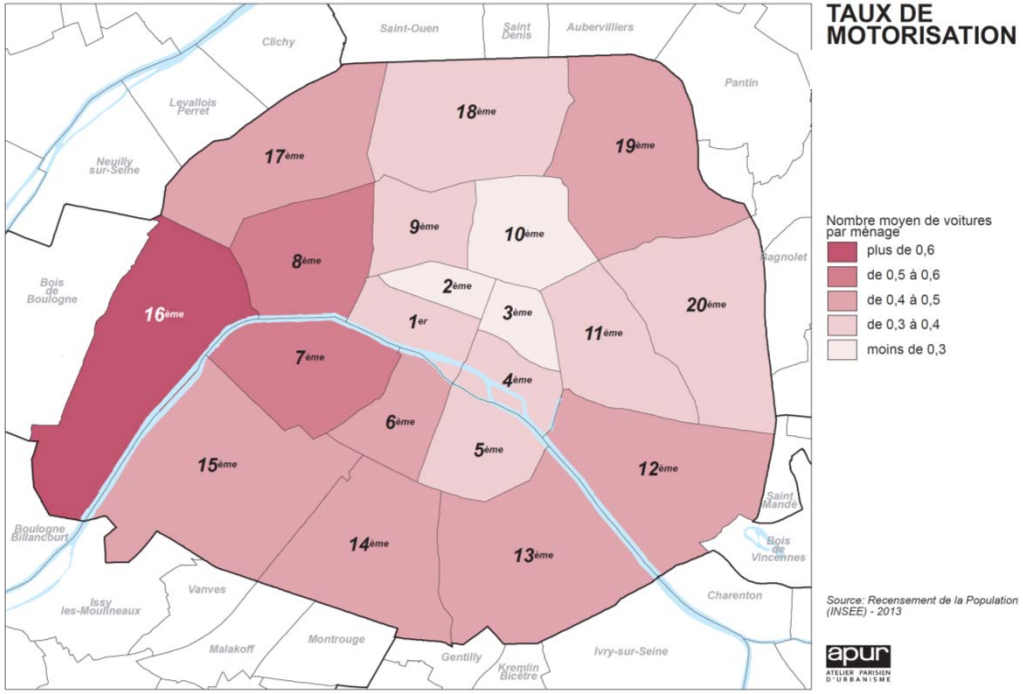

	Proportion de ménages ayant au moins une voiture (%)		Evolution de la proportion de ménages ayant au moins une voiture 2008-2013		Nombre moyen de voiture par ménage	
1er arrdt.	27,2	23,4	-4,1	-6,1	0,31	0,29
2e arrdt.	21,8		-2,3		0,25	
3e arrdt.	25,3		-3,3		0,28	
4e arrdt.	29,8		-3,9		0,33	
5e arrdt.	34,1		-2,6		0,39	
6e arrdt.	38,4		-2,6		0,45	
7e arrdt.	46,9		-1,8		0,58	
8e arrdt.	47,7		-5,3		0,59	
9e arrdt.	30,1		-4,8		0,34	
10e arrdt.	25,6		-4,5		0,28	
11e arrdt.	30,0		-2,3		0,33	
12e arrdt.	38,2		-4,1		0,43	
13e arrdt.	42,0		-2,2		0,47	
14e arrdt.	38,9		-3,4		0,44	
15e arrdt.	43,0		-2,5		0,49	
16e arrdt.	55,7		-2,7		0,70	
17e arrdt.	39,3		-3,0		0,46	
18e arrdt.	27,1		-3,5		0,30	
19e arrdt.	38,1		-3,4		0,42	
20e arrdt.	35,3		-3,8		0,39	
Paris	**37,4**		**-3,1**		**0,43**	

Source : Insee, recensement de la population 2013

Seule une faible proportion des ménages résidant dans les quatre arrondissements centraux est équipée d'au moins une voiture (23% contre 37% à Paris). Dans l'ensemble, chaque ménage possède en moyenne 0,29 voiture alors que la moyenne parisienne se situe à 0,43 voiture par ménage.

Pris individuellement, la situation des arrondissements quant au taux de motorisation est homogène : des ménages peu équipés et une diminution de ce taux depuis 2008.

Les 4 premiers arrondissements sont très bien desservis par les transports en commun. Ils accueillent une population plutôt jeune, active et célibataire faiblement motorisée. Ces constats permettent d'envisager une évolution des espaces réservés aujourd'hui au stationnement.

Classement selon le taux d'équipement des ménages

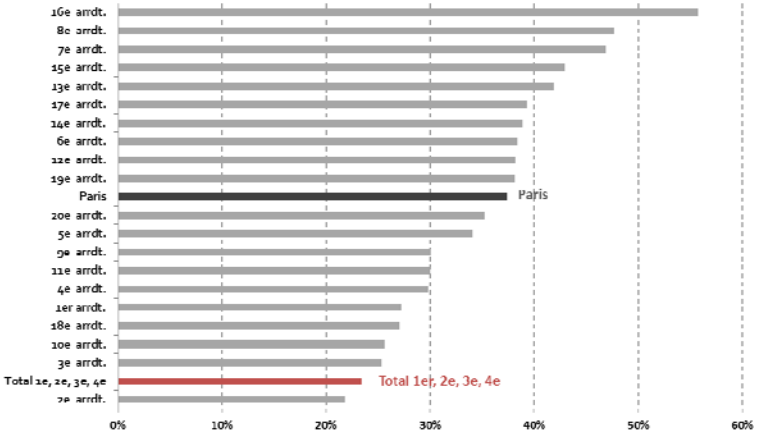

Source : Insee, recensement 2013

VILLE DURABLE Présence du végétal

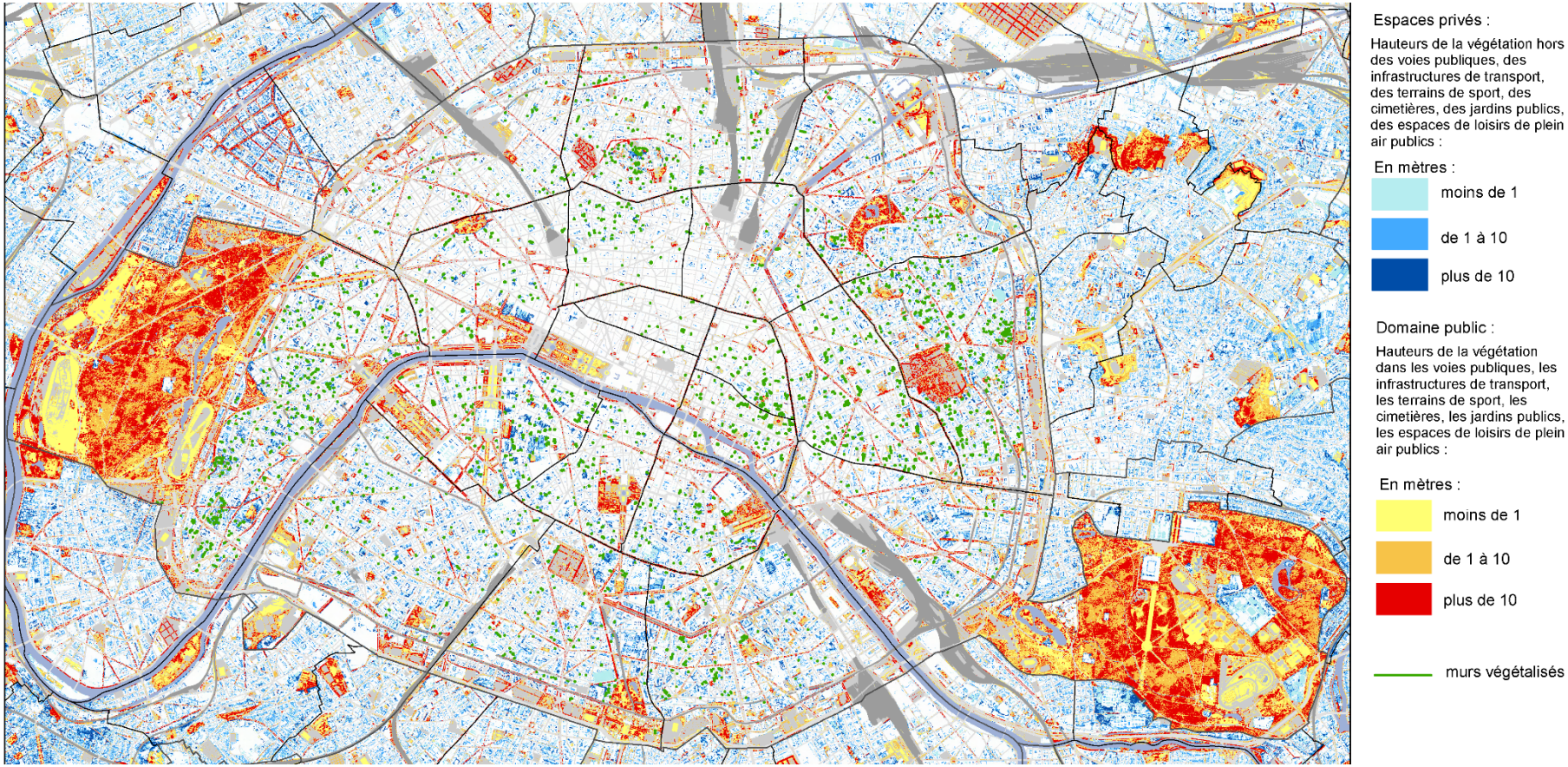

Arrt	Nombre de murs végétalisés	Surface de murs végétalisés en m²	Surface de la végétation localisées dans les espaces publics en m²	Surface de la végétation localisées dans les espaces privés en m²	Surface de la végétation totale en m²
1er	4	393	218 401	865 096	1 083 497
2ème	19	1 961	18 066	110 912	128 978
3ème	119	13 360	55 354	373 756	429 110
4ème	127	16 461	146 678	708 865	855 543
PARIS	3 243	307 067	10 022 634	102 790 146	112 812 780

La surface de la végétation des 4 premiers arrondissements est assez faible et ne représente que 2,6% du total parisien.

Ces arrondissements ne comptent que très peu d'espaces verts et peu de jardins publics à l'exception de celui des Tuileries. Cette faiblesse est partiellement compensée par le nombre de murs végétalisés, présents notamment dans le quartier du Marais et qui représente plus de 8% du total parisien.

VILLE DURABLE Rues froides, rues chaudes

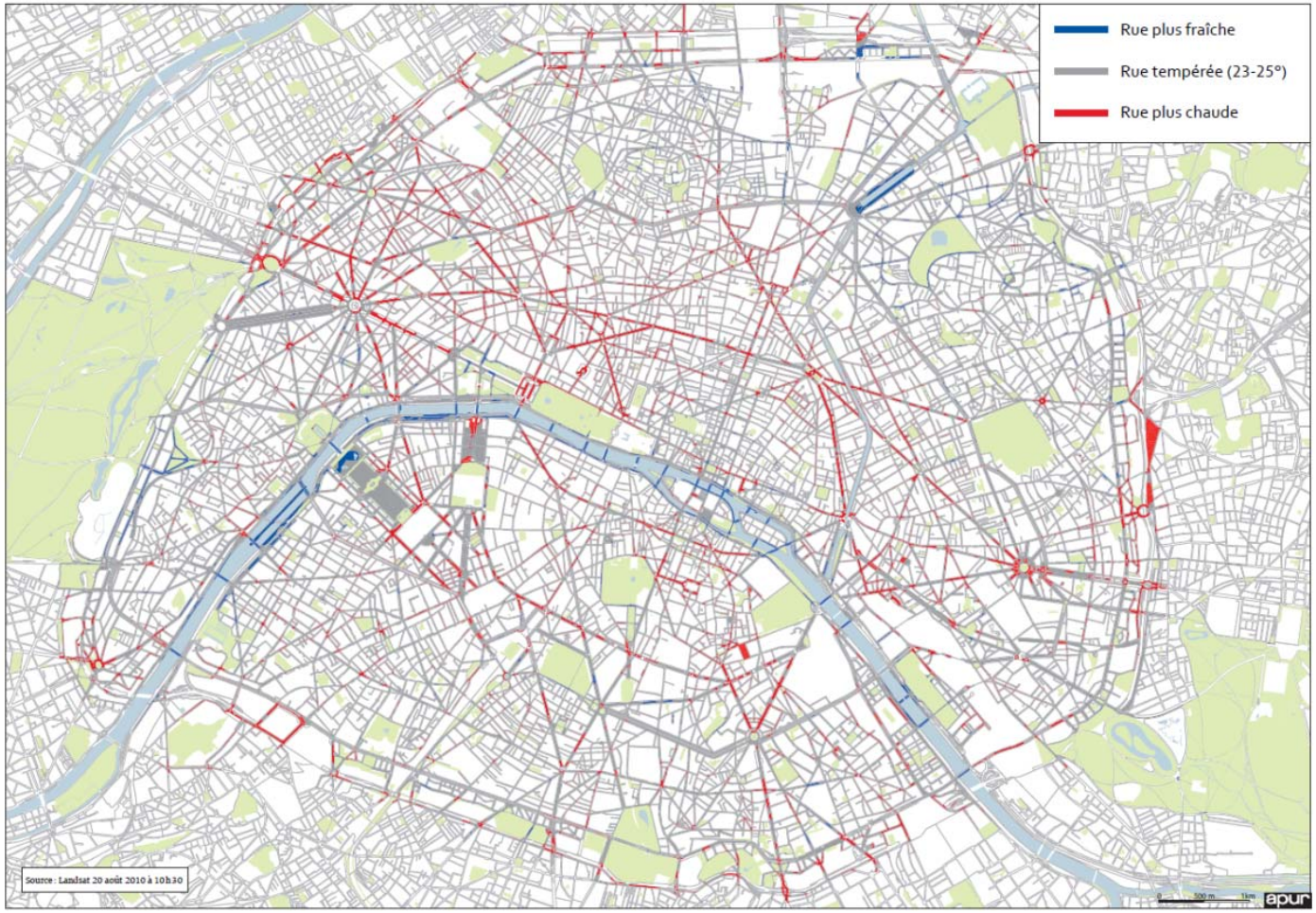

Les rues parisiennes ont des comportements thermiques différents en fonction de leur orientation, de leur largeur, de la présence d'arbres d'alignement, de la proximité de l'eau et des parcs et jardins. La thermographie d'été réalisée en milieu de matinée a été utilisée pour classer les rues » plus chaudes » ou « plus fraiches ».

Du fait de l'étroitesse de nombreux axes du centre de Paris et de la présence plus rare de la végétation, les rues des 4 premiers arrondissements présentent un profil plutôt plus chaud que dans d'autres secteurs. Ce constat est à relativiser pour les zones proches de la Seine où l'on constate une fraicheur qui ne s'étend malheureusement pas aux rues voisines.

VILLE DURABLE Mode de chauffage

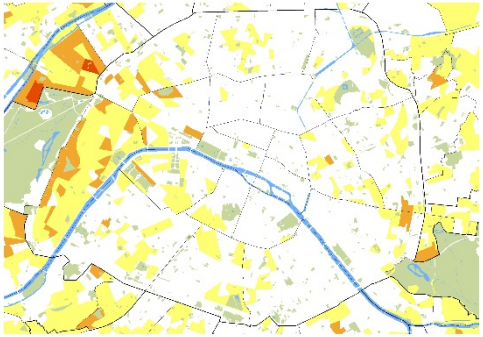

Chauffage au fioul

Chauffage au gaz

Chauffage urbain

Chauffage électrique

Mode de chauffage, en proportion des surfaces chauffées, par arrondissements.

	Chauffage au fioul		Chauffage au gaz		Chauffage urbain		Chauffage électrique	
1er arrt	3%	2%	41%	41%	8%	8%	48%	50%
2e arrt	1%		34%		6%		59%	
3e arrt	2%		41%		5%		52%	
4e arrt	2%		44%		11%		42%	
5e arrt	4%		44%		17%		35%	
6e arrt	7%		53%		9%		32%	
7e arrt	11%		48%		18%		24%	
8e arrt	9%		59%		9%		23%	
9e arrt	3%		54%		4%		38%	
10e arrt	2%		44%		6%		48%	
11e arrt	6%		39%		6%		49%	
12e arrt	7%		34%		21%		38%	
13e arrt	5%		28%		40%		27%	
14e arrt	6%		40%		23%		31%	
15e arrt	7%		31%		35%		27%	
16e arrt	20%		46%		18%		16%	
17e arrt	9%		49%		11%		31%	
18e arrt	6%		39%		10%		45%	
19e arrt	6%		36%		27%		32%	
20e arrt	7%		45%		15%		33%	
PARIS	**7%**		**41%**		**19%**		**33%**	

Source : Insee 2010

Dans les 4 premiers arrondissements, où le bâti est ancien, le chauffage électrique et le chauffage au gaz sont dominants. Les deux autres types de chauffage, fioul et chauffage urbain représentent ensemble moins de 10% des surfaces chauffées.

ACTIVITES Pôles d'emploi

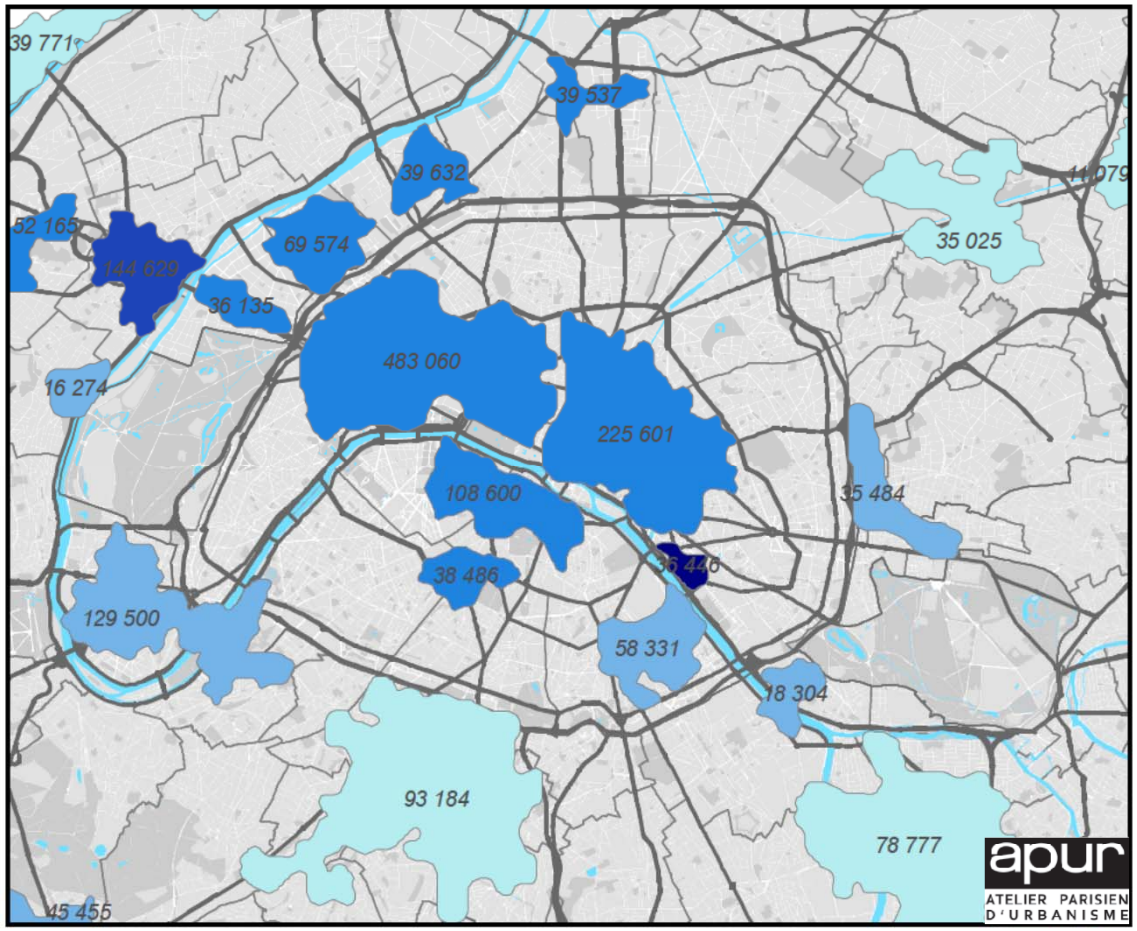

Densité d'emploi dans les pôles

- moins de 100 empl /ha
- de 100 à 250
- de 250 à 500
- de 500 à 750
- plus de 750 empl/ha
- voie majeure
- espace vert, cimetière

Les pôles d'emploi sont définis par l'Insee et l'Apur comme étant des zones qui concentrent géographiquement un grand nombre d'emplois (au moins 10 000 emplois), qui ont une densité supérieure à 100 emplois par hectare et un nombre d'emplois supérieur au nombre d'actifs résidents.

Source : Insee 2010

La moitié ouest des 1er et 2e arrondissements fait partie de ce qu'on appelle le Quartier Central des Affaires (QCA) qui est, de loin, le pôle d'emploi français et régional le plus important avec un demi million d'emplois salariés. Il présente une grande diversité d'activités avec une légère prédominance d'activités financières et d'activités de conseil aux entreprises. Il apparait surtout comme étant la vitrine de Paris et de la France pour certaines activités (sièges sociaux d'entreprises, commerces, hôtels et restaurants notamment).

La moitié est des 1er et 2e arrondissements et les 3e et 4e arrondissements font partie d'un autre pôle d'emploi qui est le deuxième plus important de la région en nombre d'emplois salariés. Il regroupe une majorité d'emplois administratifs avec la présence de l'Hôtel de Ville de Paris et plusieurs administrations municipales. Les activités commerciales y tiennent aussi une place notable.

ACTIVITES Emplois

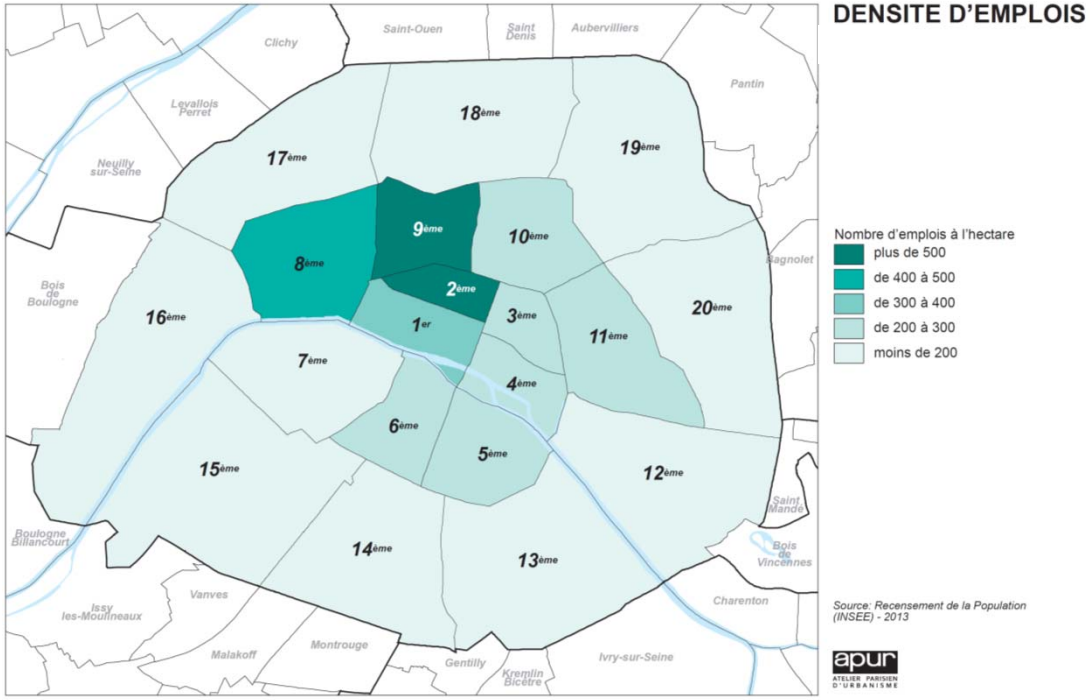

	Nombre d'emplois		Part de l'emploi de Paris (en %)		Densité d'emploi (nombre d'emplois/hectare)	
1er arrdt.	57 610	190 910	3,2	10,6	315	338
2e arrdt.	59 141		3,3		590	
3e arrdt.	32 354		1,8		271	
4e arrdt.	41 805		2,3		259	
5e arrdt.	55 310		3,1		215	
6e arrdt.	45 254		2,5		206	
7e arrdt.	72 336		4,0		175	
8e arrdt.	164 324		9,1		419	
9e arrdt.	112 985		6,3		514	
10e arrdt.	84 738		4,7		292	
11e arrdt.	85 957		4,8		232	
12e arrdt.	122 944		6,8		193	
13e arrdt.	126 693		7,0		177	
14e arrdt.	87 764		4,9		155	
15e arrdt.	166 207		9,2		194	
16e arrdt.	117 759		6,5		147	
17e arrdt.	110 427		6,1		193	
18e arrdt.	92 084		5,1		153	
19e arrdt.	89 872		5,0		132	
20e arrdt.	79 397		4,4		132	
Paris	**1 804 961**		**100,0**		**206**	

Source : Insee, recensement de la population 2013

Les quatre arrondissements centraux comptent 190 900 emplois soit 10,6% des emplois exercés à Paris. Considérés ensemble ils comptabilisent plus d'emplois que le 8ème ou le 15ème arrondissements qui sont aujourd'hui les arrondissements ayant le plus grand nombre d'emplois.

La densité d'emplois de ces quatre arrondissements regroupés dépasse la moyenne parisienne, notamment grâce au 2ème arrondissement qui est celui de Paris comptant le plus d'emplois à l'hectare (590 emplois/hectare).

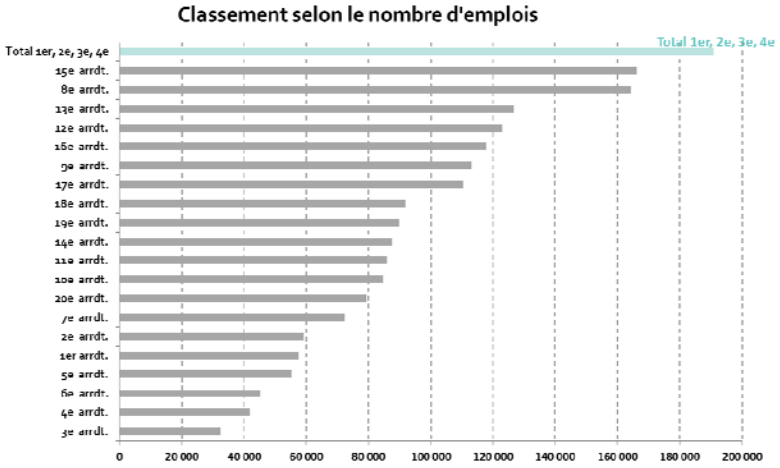

Source : Insee, recensement 2013

ACTIVITES Emplois publics

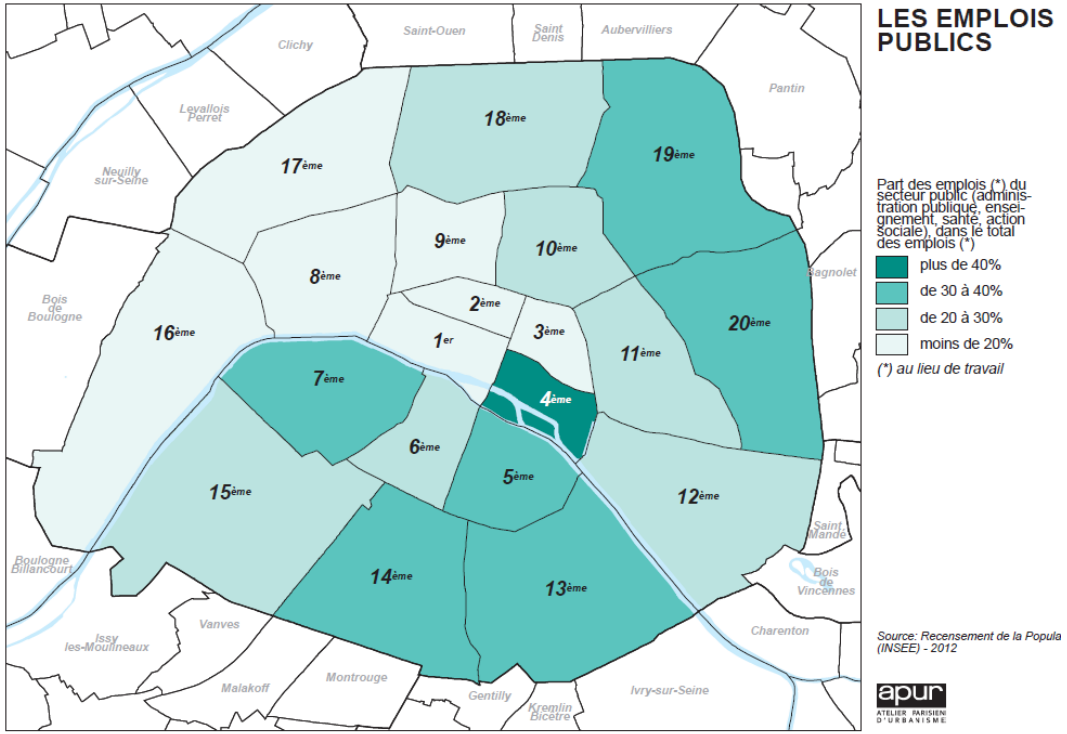

	Nombre d'emplois publics		Part de l'emploi publics dans l'ensemble des emplois (en %)	
1er arrdt.	10 558	40 488	18,4	21,4
2e arrdt.	7 115		12,2	
3e arrdt.	5 966		18,8	
4e arrdt.	16 850		40,7	
5e arrdt.	19 035		34,8	
6e arrdt.	12 225		27,6	
7e arrdt.	26 273		36,6	
8e arrdt.	19 148		11,8	
9e arrdt.	14 405		12,9	
10e arrdt.	20 464		24,2	
11e arrdt.	18 361		21,6	
12e arrdt.	36 794		29,9	
13e arrdt.	40 946		32,4	
14e arrdt.	27 594		31,7	
15e arrdt.	43 331		26,3	
16e arrdt.	21 107		18,2	
17e arrdt.	19 902		18,2	
18e arrdt.	21 942		23,9	
19e arrdt.	29 180		32,7	
20e arrdt.	25 198		31,9	
Paris	**436 393**		**24,4**	

Source : Insee, recensement de la population 2013

Considérés ensemble, la proportion d'emplois publics dans les quatre premiers arrondissements est légèrement inférieure à la moyenne parisienne. Mais pris individuellement la situation des arrondissement est hétérogène.

Le 4ème arrondissement se distingue des autres arrondissements centraux par une très forte proportion d'emplois publics municipaux. Plus de 40 % des emplois sont issus de l'administration publique, de l'enseignement, de la santé et de l'action sociale. Cela n'est pas le cas des 1er, 2e et 3e arrondissements où ils représentent moins de 20 % des emplois.

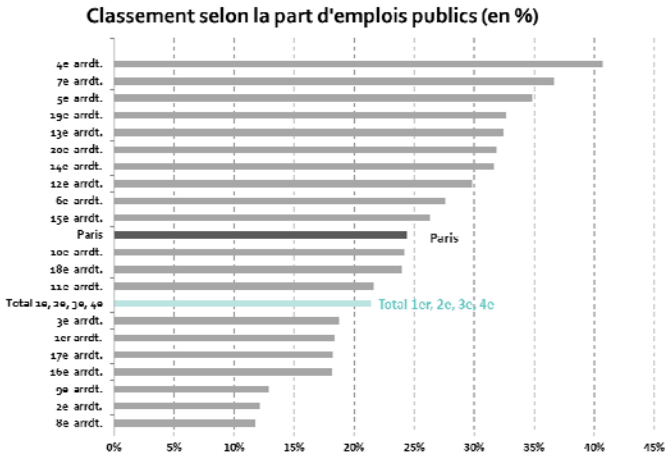

Source : Insee, recensement 2013

ACTIVITES Equilibre habitat/emploi

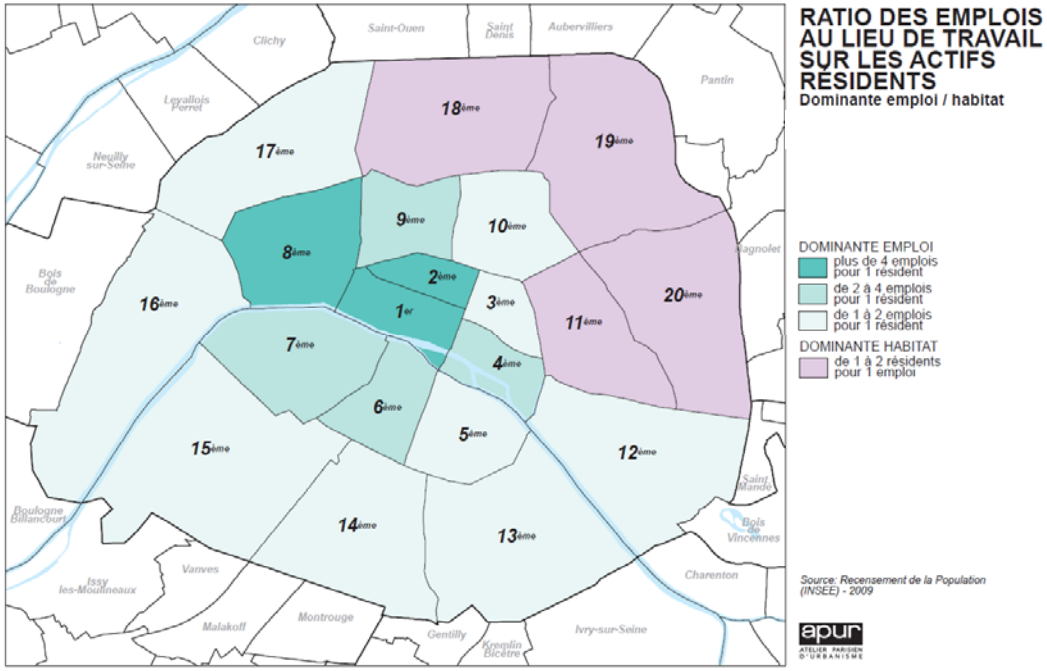

	Nombre d'emplois	Nombre d'actifs résidents	Taux d'emploi (Nombre d'emplois/Nombre	
1er arrdt.	57 610	10 176	5,7	3,0
2e arrdt.	59 141	14 264	4,1	
3e arrdt.	32 354	22 474	1,4	
4e arrdt.	41 805	16 046	2,6	
5e arrdt.	55 310	31 859	1,7	
6e arrdt.	45 254	21 630	2,1	
7e arrdt.	72 336	29 255	2,5	
8e arrdt.	164 324	21 375	7,7	
9e arrdt.	112 985	36 369	3,1	
10e arrdt.	84 738	56 430	1,5	
11e arrdt.	85 957	93 992	0,9	
12e arrdt.	122 944	82 513	1,5	
13e arrdt.	126 693	97 759	1,3	
14e arrdt.	87 764	75 324	1,2	
15e arrdt.	166 207	131 224	1,3	
16e arrdt.	117 759	79 881	1,5	
17e arrdt.	110 427	96 469	1,1	
18e arrdt.	92 084	116 500	0,8	
19e arrdt.	89 872	98 244	0,9	
20e arrdt.	79 397	108 166	0,7	
Paris	**1 804 961**	**1 239 950**	**1,5**	

Source : Insee, recensement de la population 2013

Dans Paris, les arrondissements du QCA (1er, 2ème et 8ème arrondissements) comptent beaucoup plus d'emplois exercés sur leur territoire que d'actifs résidents : on compte plus de 4 emplois pour 1 actif résident.

Dans une moindre mesure, c'est aussi le cas des 4ème, 6ème, 7ème et 9ème arrondissements avec plus de 2 emplois pour 1 actif résident alors que la fonction résidentielle domine dans les 11ème, 18ème, 19ème et 20ème arrondissements.

Considérés dans leur ensemble, les quatre arrondissements centraux se caractérisent pas une dominante emploi avec une moyenne de 3 emplois pour un actif résident.

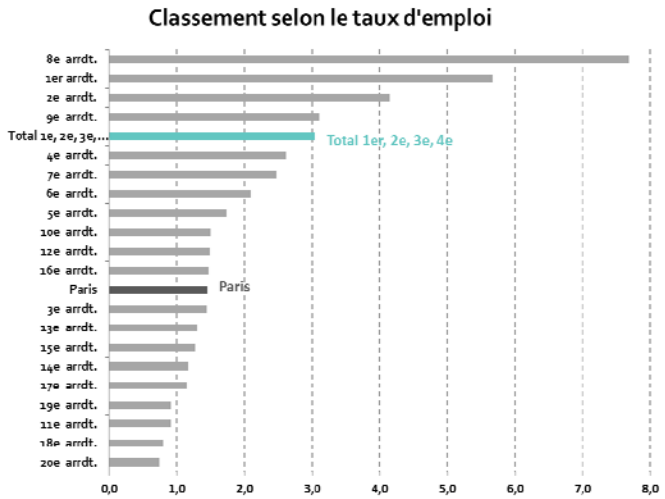

Source : Insee, recensement 2013

ACTIVITES Offre commerciale

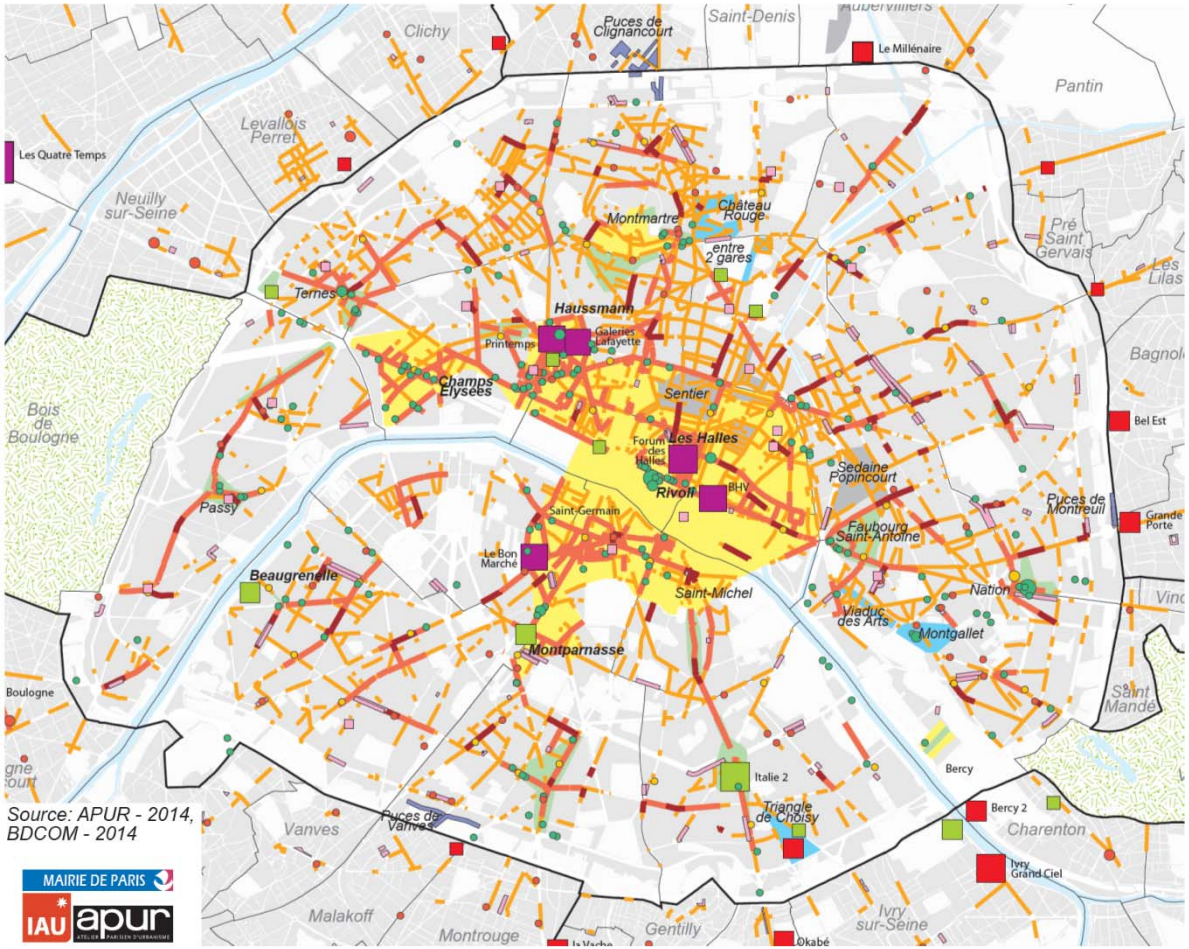

Concentrations commerciales
- pôle d'attraction métropolitain
- pôle d'attraction parisien
- pôle spécialisé
- commerce de gros

Voies commerçantes
- rue marché (PLU)
- voie très attractive
- autre voie commerçante

Marchés
- marché découvert
- marché couvert

Marchés aux puces

Equipements commerciaux
- centres commerciaux régionaux et grands magasins parisiens

Autres centres commerciaux
- avec hypermarché
- spécialisés

Surfaces de vente
- plus de 100 000 m²
- de 50 000 à 100 000 m²
- de 25 000 à 50 000 m²
- de 10 000 à 25 000 m²

Commerces de plus de 1.000 m²
- commerce alimentaire
- commerce non alimentaire
- commerce mixte (Monoprix)

Surface de vente
- plus de 15 000 m²
- de 10 000 à 15 000 m²
- de 5 000 à 10 000 m²
- de 1 000 à 5 000 m²

Paris est la ville européenne qui offre la plus grande diversité et la plus grande densité de commerces et de services commerciaux.

Au cœur de Paris, les 4 premiers arrondissements, le nord des 5e et 6e et l'est du 7e et une partie du 8e arrondissement constituent un pôle d'attraction de niveau mondial, car il attire les consommateurs à l'échelle de toute l'agglomération parisienne, de la France entière et de l'étranger pour certains types de commerces.

C'est dans ces quartiers centraux que l'intensité commerciale est la plus importante. C'est aussi dans ce pôle d'attraction majeur que l'on trouve des zones de commerces très spécialisés qui vont des magasins de luxe (bijoutiers de la place Vendôme), aux galeries d'art du Marais aux commerces de gros d'habillement et de textile du Sentier.

ACTIVITES Densité commerciale

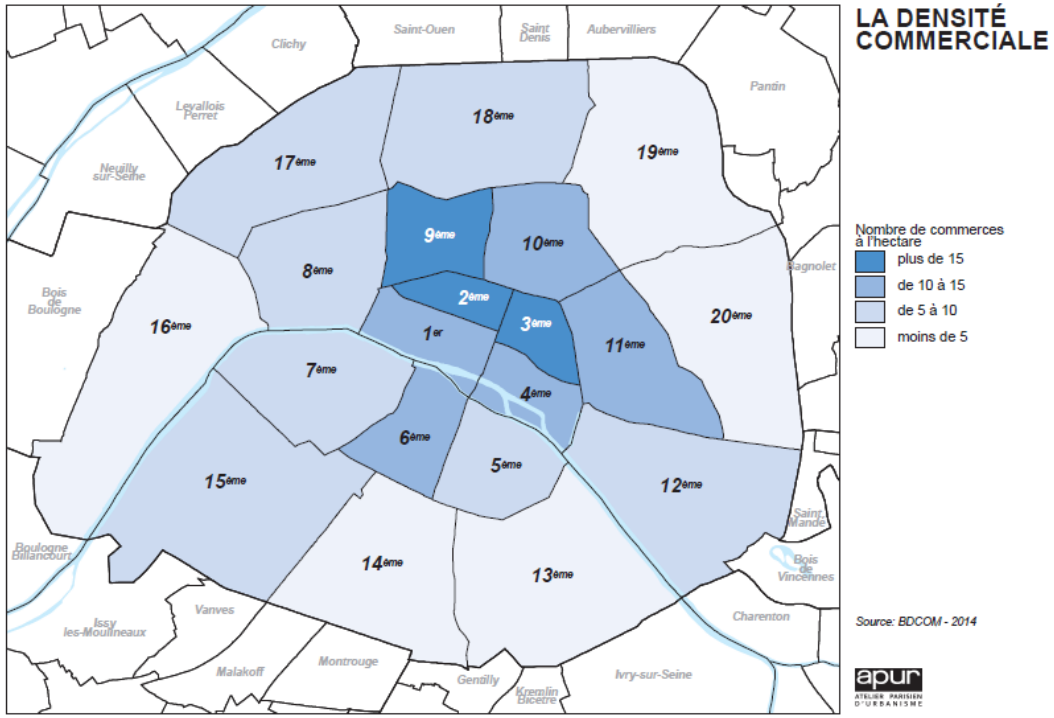

	Nombre de commerces		Longueur des rues (en m)	Densité de commerces pour 100 m. de voies		Population en 2014	Densité de commerces pour 1.000 hab	
1er arrt	2 384	8 032	44 858	5,3	5,8	16 717	142,6	80,4
2e arrt	1 843		27 938	6,6		21 263	86,7	
3e arrt	1 856		27 854	6,7		35 077	52,9	
4e arrt	1 949		37 590	5,2		26 796	72,7	
5e arrt	2 466		46 690	5,3		60 030	41,1	
6e arrt	3 139		42 204	7,4		43 134	72,8	
7e arrt	2 142		75 248	2,9		55 486	38,6	
8e arrt	3 497		78 449	4,5		38 257	91,4	
9e arrt	3 741		48 473	7,7		59 389	63,0	
10e arrt	3 518		55 780	6,3		92 228	38,1	
11e arrt	4 404		80 640	5,5		151 542	29,1	
12e arrt	3 286		124 552	2,6		143 922	22,8	
13e arrt	2 613		138 153	1,9		182 318	14,3	
14e arrt	2 784		109 920	2,5		141 230	19,7	
15e arrt	4 752		156 876	3,0		235 366	20,2	
16e arrt	3 389		170 322	2,0		165 745	20,4	
17e arrt	4 590		132 670	3,5		170 186	27,0	
18e arrt	4 820		124 472	3,9		199 135	24,2	
19e arrt	2 234		133 607	1,7		187 156	11,9	
20e arrt	2 707		120 750	2,2		195 468	13,8	
PARIS	**62 114**		**1 777 046**	**3,5**		**2 220 445**	**28,0**	

Source : BDCOM 2014

Considérés ensemble, les quatre arrondissements centraux comptent plus de 8 000 commerces soit une densité de 80 commerces pour 1 000 habitants.

Après le 9ème arrondissement, il s'agit de la densité la plus élevée de la capitale, bien supérieure à la moyenne parisienne (28 commerces/1 000 hab).

Source : BDCOM 2014

Source : BDCOM 2014 et Insee, recensement 2014

ACTIVITES Zones touristiques internationales

Les 12 ZTI de Paris (zones touristiques internationales) ont été créées par la loi du 6 aout 2015 dite « Loi Macron » qui institue la possibilité de faire travailler les salariés le dimanche dans les commerces et services commerciaux de ces zones.

Quatre zones sont inclues pour tout ou partie dans les quatre premiers arrondissements. Ce sont « le Marais », « Les Halles », Saint-Honoré – Vendôme » (pour partie) et « Haussmann » (pour partie). Les 1er et 4e arrondissements sont presque intégralement couverts par des ZTI.

On dénombre 5 341 commerces et services commerciaux dans les ZTI des 4 premiers arrondissements, ce qui représente les deux tiers des commerces parisiens de ces arrondissements (8 032 commerces en tout) et 44% des commerces inclus dans les ZTI de Paris (12 200 commerces en tout).

TOURISME Monuments et sites

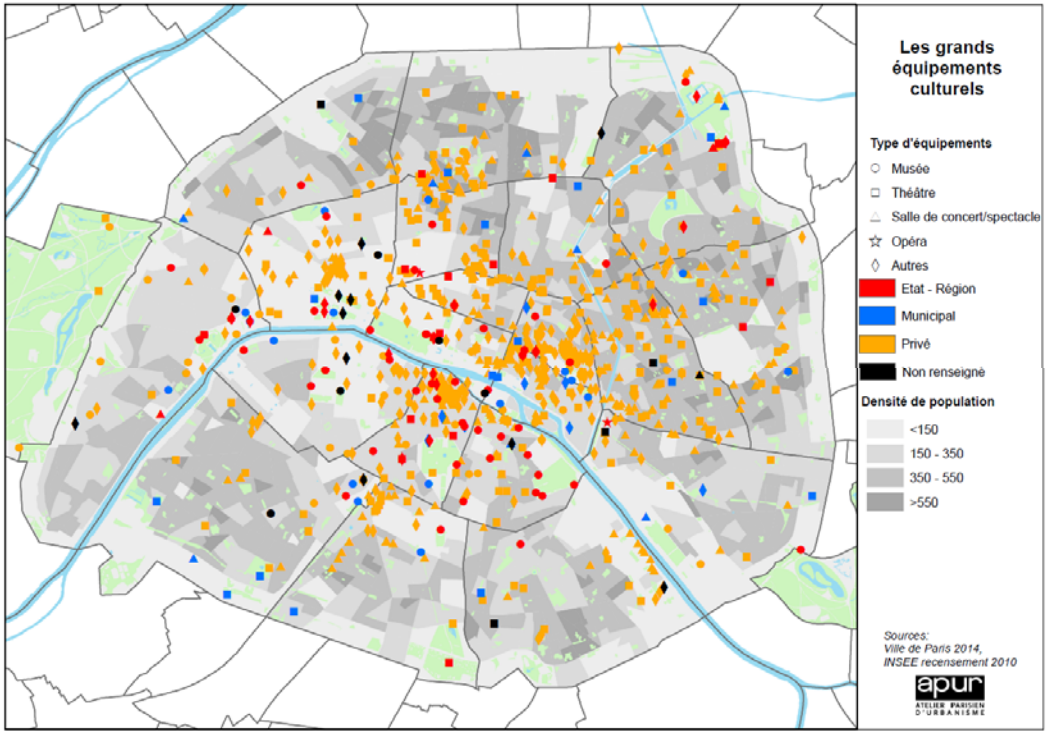

	Nombre de grands équipements culturels en 2014		Nombre d'habitants en 2014	Nombre de grands équipements culturels pour 10000 habitants en 2014	
1er arrdt.	40	216	16 717	23,9	21,6
2e arrdt.	24		21 263	11,3	
3e arrdt.	96		35 077	27,4	
4e arrdt.	56		26 796	20,9	
5e arrdt.	41		60 030	6,8	
6e arrdt.	116		43 134	26,9	
7e arrdt.	37		55 486	6,7	
8e arrdt.	74		38 257	19,3	
9e arrdt.	51		59 389	8,6	
10e arrdt.	42		92 228	4,6	
11e arrdt.	89		151 542	5,9	
12e arrdt.	31		143 922	2,2	
13e arrdt.	28		182 318	1,5	
14e arrdt.	31		141 230	2,2	
15e arrdt.	28		235 366	1,2	
16e arrdt.	32		165 745	1,9	
17e arrdt.	17		170 186	1,0	
18e arrdt.	55		199 135	2,8	
19e arrdt.	44		187 156	2,4	
20e arrdt.	45		195 468	2,3	
Paris	**977**		**2 220 445**	**4,4**	

Source : Ville de Paris 2014, Insee, recensement de la population 2014

Paris compte un millier de grands équipements culturels: musées, théâtres, salles de concert, etc.

Les quatre premiers arrondissements rassemblent 22% d'entre eux soit 216 équipements. Les 5ème, 6ème et 7ème arrondissement en rassemblent 20 % soit 194 équipements, dont 116 dans le seul 6ème arrondissement.

Les 6ème, 3ème et 1er arrondissements sont ceux qui concentrent le plus grand nombre d'équipements culturels rapporté à la population, soit un taux de grands équipements culturels plus de cinq fois supérieur au taux moyen parisien.

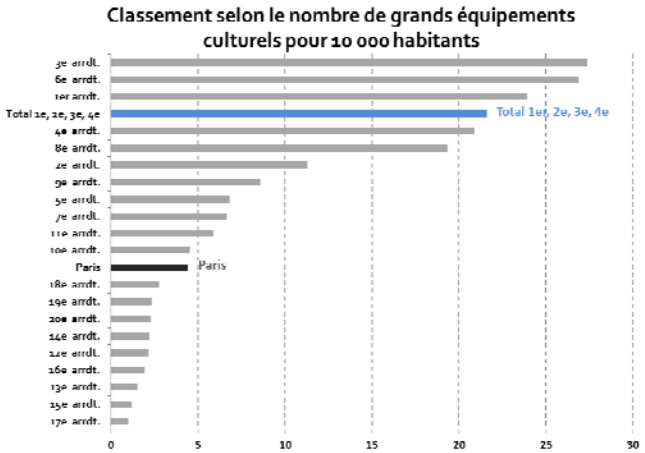

Source : Ville de Paris 2014, Insee, recensement de la population 2014

TOURISME Patrimoine

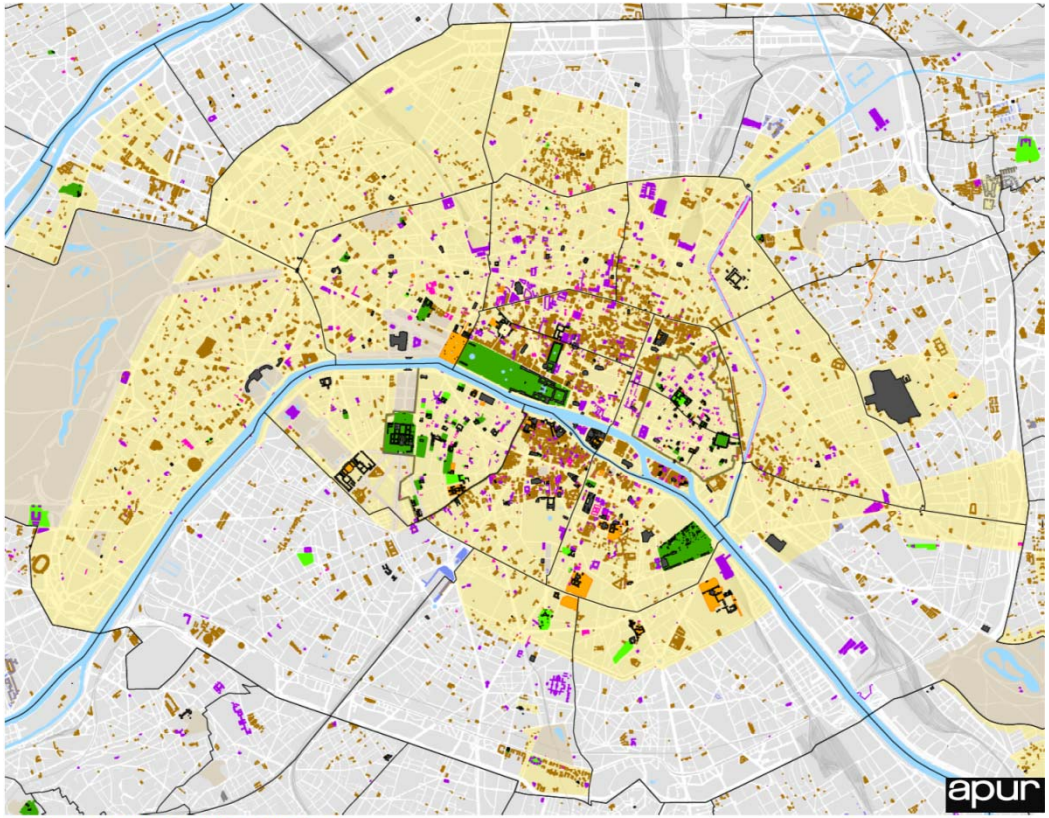

Sources :Apur, MEDDE, MCC, PLU, UNESCO

	Nombre de bâtiments classés ou inscrits		Nombre de jardins classés ou inscrits		Nombre "Autres" classés ou inscrits		Protection PLU : Nombre de bâtiments isolés ou ensemble		Nombre "Label XXème"
1er	320	878	6	30	67	199	488	1 446	0
2e	189		4		53		863		0
3e	115		9		62		327		0
4e	254		11		117		208		0
5e	116		13		77		488		0
6e	258		10		132		846		0
7e	115		39		56		40		0
8e	90		8		74		190		0
9e	125		6		38		182		0
10e	58		1		18		197		0
11e	46		0		20		265		0
12e	27		4		11		134		1
13e	20		1		15		50		1
14e	46		5		22		182		1
15e	19		1		13		162		1
16e	59		5		23		464		0
17e	22		0		1		242		0
18e	17		3		22		579		0
19e	25		10		9		154		1
20ème	10		0		6		143		0
Paris	**1 931**		**146**		**836**		**6 204**		**5**

Source : Apur, MEDDE, MCC, PLU, UNESCO

Immeuble protégé (Monument Historique)

Hiérarchie de protection (MH), Type d'immeuble (MH)

- Bati - Classé
- Bâti - Insrit
- Jardin - Classé
- Jardin - Inscrit
- Autre - Classé
- Autre - Inscrit

Protection communale PLU

- Bâtiment isolé ou Ensemble

Immeuble protégé

- Label XXeme

Périmètre des sites protégés

- Site Inscrit
- Site Classé

Du fait de l'ancienneté du bâti et de la richesse architecturale du centre de Paris, plus de 45% des bâtiments inscrits ou classés au titre des monuments historiques de la capitale se situent dans les 4 premiers arrondissements. La Cathédrale Notre-Dame, le palais du Louvre, le Palais Royal, les hôtels de la place Vendôme et de la place des Vosges, le Palais de Justice… en sont les ensembles les plus emblématiques.

30 jardins sont également classés ou inscrits, les jardins des Tuileries et du Palais Royal en sont les plus connus.

Le PLU identifie des immeubles que la commune protège et valorise parce qu'ils possèdent une qualité architecturale remarquable; on en dénombre 1 446 dans les 4 premiers arrondissements, soit presque un quart des immeubles protégés de Paris.

TOURISME Fréquentation touristique

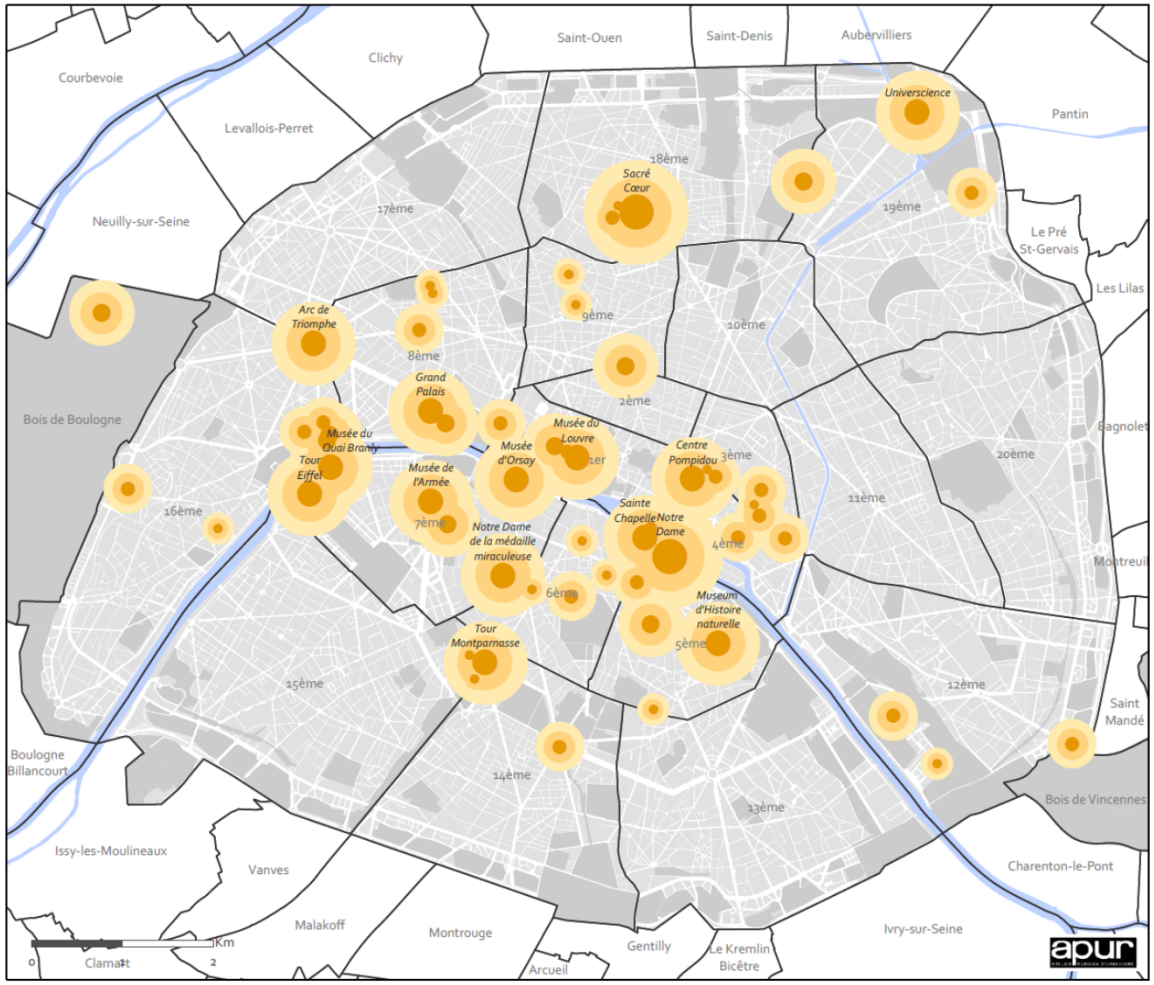

Source : Office du Tourisme et des Congrès de Paris, 2015

Fréquentation des 60 premiers lieux touristiques (en nombre de visiteurs par an)

- moins de 100.000
- de 100.000 à 500.000
- de 500.000 à 1 million
- de 1 million à 10 millions
- 10 millions ou plus

Les principaux sites touristiques se situent dans le centre de Paris et les 4 premiers arrondissements sont très riches à cet égard.

En 2015, la Cathédrale Notre-Dame, sur l'Ile de la Cité, est le monument le plus visité de la capitale avec 13 millions et demi de visiteurs. Le Musée du Louvre reste le musée le plus visité de la planète avec 8,5 millions d'entrées payantes.

Le centre Pompidou est aussi un des 10 musées les plus visités au monde avec plus de 3 millions d'entrées.

Citons, enfin, la Sainte-Chapelle qui a reçu près d'un million de visiteurs en 2015.

TOURISME Hôtels

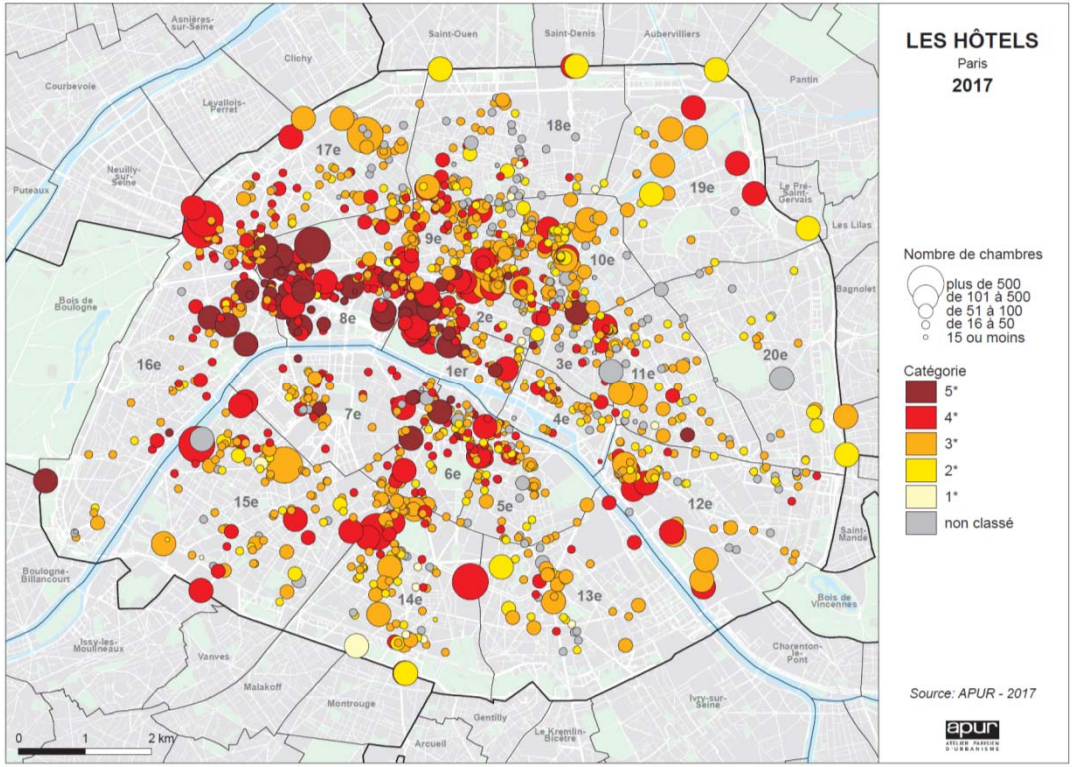

Nombre de chambres d'hôtels, par catégories, par arrondissements en 2017

	1 *	2 *	3 *	4 *	5 *	Non classés	Total	
1er arrt	32	179	669	1 912	1 067	166	4 025	7 820
2è arrt	45	82	547	892	153	96	1 815	
3e arrt	0	126	328	288	39	239	1 020	
4e arrt	0	95	575	147	8	138	960	
5e arrt	30	588	1 500	685	0	260	3 063	
6e arrt	59	309	1 350	1 571	264	183	3 736	
7e arrt	0	121	1 017	637	273	183	2 231	
8e arrt	43	169	1 760	3 514	3 039	132	8 657	
9e arrt	21	842	4 339	2 562	501	310	8 575	
10e arrt	176	1 154	2 806	911	0	617	5 664	
11e arrt	16	453	1 775	532	80	547	3 403	
12e arrt	51	504	2 246	1 472	0	249	4 522	
13e arrt	77	426	1 111	336	0	121	2 071	
14e arrt	469	635	2 265	2 996	0	298	6 663	
15e arrt	64	651	2 847	2 629	0	138	6 329	
16e arrt	0	161	891	1 040	848	127	3 067	
17e arrt	93	424	3 390	2 695	158	415	7 175	
18e arrt	448	1 011	1 230	730	0	643	4 062	
19e arrt	0	771	895	432	0	108	2 206	
20è arrt	0	441	528	0	0	404	1 373	
Paris	**1 624**	**9 142**	**32 069**	**25 981**	**6 430**	**5 374**	**80 617**	

Source : INSEE, en partenariat avec la DGE et les partenaires territoriaux 2017

Traditionnellement, les hôtels parisiens se sont implantés dans les quartiers touristiques et bourgeois de la rive droite. Les plus étoilés d'entre eux et les « palaces » se situent surtout dans les 1er et 8e arrondissements. Les 4 premiers arrondissements regroupent près de 10% des chambres de Paris.

Dans les années 1970-80, une déconcentration s'est produite vers certains arrondissements périphériques (12e, 14e, 15e, 17e et 19e).

A cette offre hôtelière s'ajoute, depuis quelques années, les locations meublées touristiques, nombreuses dans le centre de Paris.

EQUIPEMENTS Crèches et petite enfance

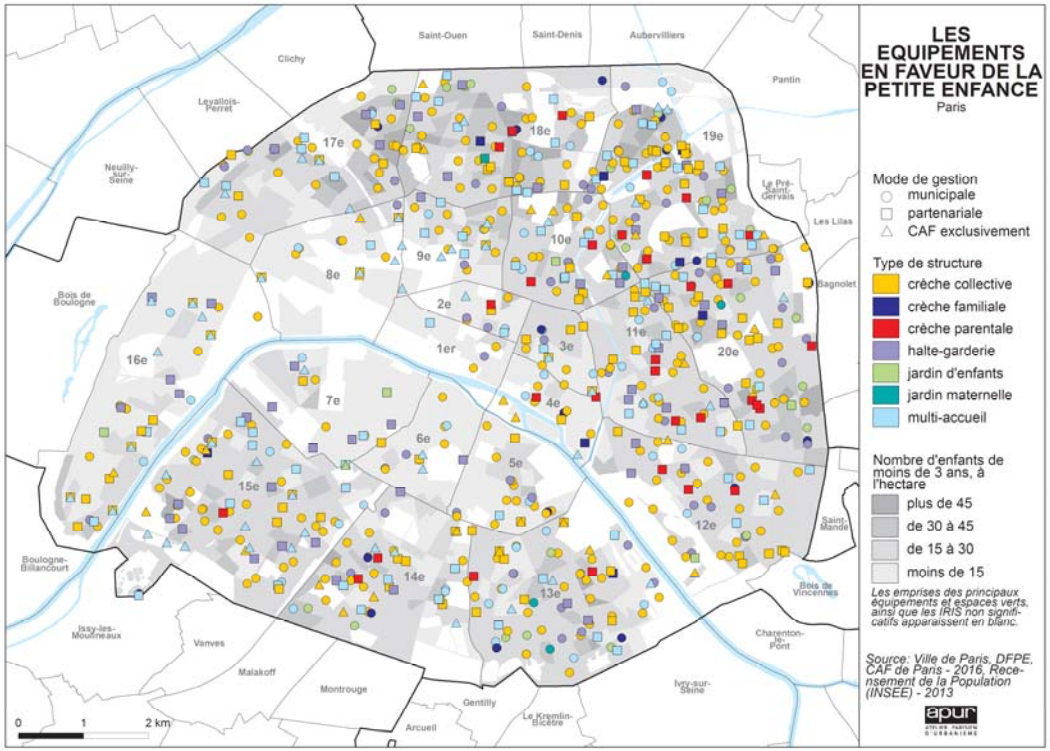

	Nombre d'équipements petite enfance (2016)		Nombre de berceaux (2016)		Estimation de la population âgée de moins de 3 ans en 2016		Nombre de berceaux petite enfance rapporté au nombre d'enfants de moins de 3 ans en 2016	
1er arrdt.	5	46	234	1 837	336	2 556	0,70	0,72
2e arrdt.	9		395		742		0,53	
3e arrdt.	18		606		941		0,64	
4e arrdt.	14		602		537		1,00	
5e arrdt.	21		1 025		1 178		0,87	
6e arrdt.	13		601		815		0,74	
7e arrdt.	13		601		1 266		0,47	
8e arrdt.	18		581		1 015		0,57	
9e arrdt.	26		1 111		1 952		0,57	
10e arrdt.	39		1 769		3 127		0,57	
11e arrdt.	50		2 252		4 545		0,50	
12e arrdt.	59		2 508		4 750		0,53	
13e arrdt.	76		3 636		5 514		0,66	
14e arrdt.	46		2 216		3 951		0,56	
15e arrdt.	79		3 648		7 173		0,51	
16e arrdt.	39		1 430		4 035		0,35	
17e arrdt.	48		2 138		6 199		0,34	
18e arrdt.	72		3 329		7 174		0,46	
19e arrdt.	107		4 522		7 015		0,64	
20e arrdt.	85		3 640		6 800		0,54	
Paris	**837**		**36 843**		**69 064**		**0,53**	

Source : Ville de Paris, 2016

Considérés ensemble, les quatre premiers arrondissements de Paris ont un bon taux d'équipements d'accueil des jeunes enfants*, avec 0,72 berceau pour un enfant de moins de 3 ans (moyenne Paris: 0,53).

Considérés individuellement, le 4ème arrondissement est le mieux équipé de la capitale puisque qu'il compte autant de berceaux que d'enfants de moins de 3 ans. Les 1er et 3ème arrondissements ont aussi des taux élevés tandis que le 2ème arrondissement se situe au niveau de la moyenne parisienne.

** Sont considérés ici les équipements financés par la CAF et/ou la Ville de Paris, publics et privés*

Classement selon le nombre de berceaux pour un enfant de moins de 3 ans (2016)

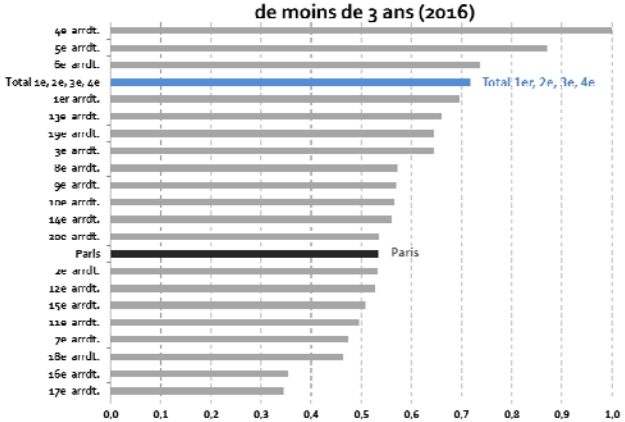

Sources : Ville de Paris, 2016 et Insee, recensement 2013

EQUIPEMENTS Equipements scolaires

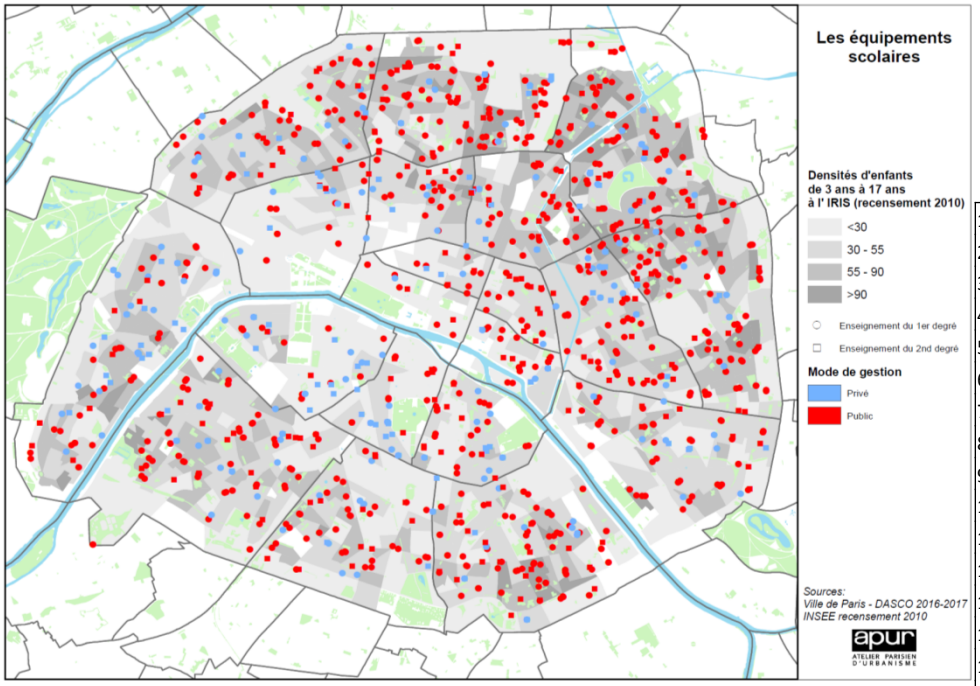

	Nombre d'écoles maternelles		Nombre d'écoles élémentaires		Nombre d'écoles polyvalentes		Nombre de collèges	
	Publiques	privées	Publiques	privées	Publics	privés	Publics	privés
1er arrdt.	2		2		1	1	1	
2e arrdt.	3	14	3	15	2	1	1	3
3e arrdt.	5		4	1	2	7	3	5
4e arrdt.	4		6	1	2	2	2	3
5e arrdt.	8		10			5	5	2
6e arrdt.	4		5			5	2	6
7e arrdt.	5		4	1	2	5	2	5
8e arrdt.	3		3		3	4	3	1
9e arrdt.	10		10			2	4	1
10e arrdt.	13		13		3	3	5	2
11e arrdt.	23		19	2		6	6	4
12e arrdt.	20		21		1	5	7	5
13e arrdt.	29		29	1	6	7	11	4
14e arrdt.	18		16		2	5	6	2
15e arrdt.	29		25	2	3	8	8	4
16e arrdt.	12		13	2	4	11	6	8
17e arrdt.	20		17	2	7	7	7	4
18e arrdt.	30		30		7	6	11	3
19e arrdt.	35	1	34	1	5	5	13	4
20ème arrdt.	34		34	1	8	6	12	5
Paris	**307**	**1**	**298**	**13**	**58**	**95**	**115**	**63**

Source : Dasco-Ville de Paris 2016, 2017

Les 4 arrondissements centraux concentrent 42 équipements du 1er degré et 10 équipements du 2nd degré (hors lycées), secteurs privé sous-contrat et public confondus.

Les équipements scolaires privés sont légèrement moins présents dans les arrondissements centraux que dans le reste de capitale. Ils représentent 17% des équipements dans les quatre premiers arrondissements, contre 18% pour la moyenne parisienne.

La baisse constatée des effectifs scolaires, sur la période récente, se relie à la baisse de la population et du nombre de naissances.

EQUIPEMENTS Equipements en faveur de l'emploi

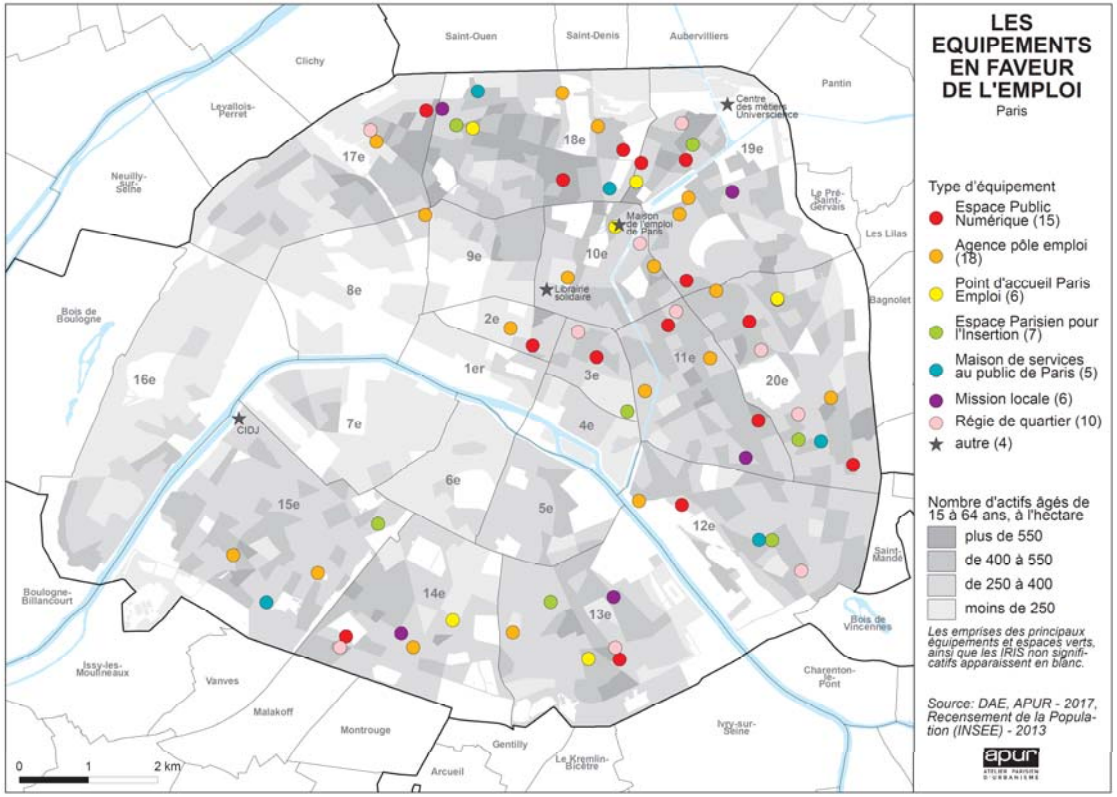

	Nombre d'équipements en faveur de l'emploi (2014)		Nombre d'habitants en 2014	Nombre d'équipements en faveur de l'emploi pour 10 000 habitants	
1er arrdt.		5	16 717	0,0	0,6
2e arrdt.	2		21 263	0,9	
3e arrdt.	3		35 077	0,9	
4e arrdt.			26 796	0,0	
5e arrdt.			60 030	0,0	
6e arrdt.			43 134	0,0	
7e arrdt.			55 486	0,0	
8e arrdt.	1		38 257	0,3	
9e arrdt.			59 389	0,0	
10e arrdt.	6		92 228	0,7	
11e arrdt.	6		151 542	0,4	
12e arrdt.	5		143 922	0,3	
13e arrdt.	6		182 318	0,3	
14e arrdt.	5		141 230	0,4	
15e arrdt.	5		235 366	0,2	
16e arrdt.			165 745	0,0	
17e arrdt.	3		170 186	0,2	
18e arrdt.	9		199 135	0,5	
19e arrdt.	10		187 156	0,5	
20e arrdt.	10		195 468	0,5	
Paris	**71**		**2 220 445**	**0,3**	

Sources : DAE, APUR 2017 et Insee, recensement 2014

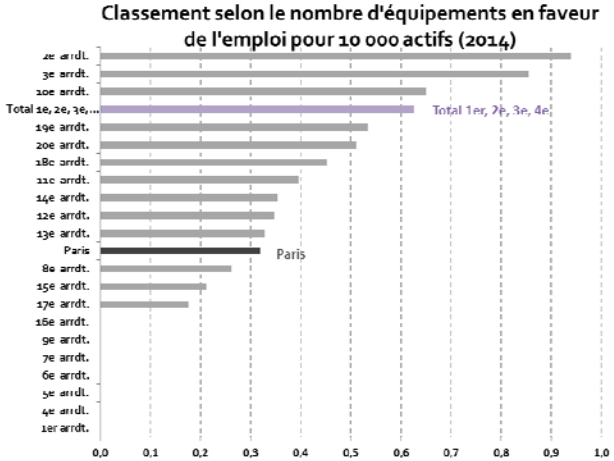

Quatre équipements en faveur de l'emploi sont localisés dans les 2e et 3e arrondissements : deux espaces spécialisés dans le numérique, un équipement Pôle Emploi et une régie de quartier.

Sources : DAE, APUR 2017 et Insee, recensement 2014

EQUIPEMENTS Equipements de santé

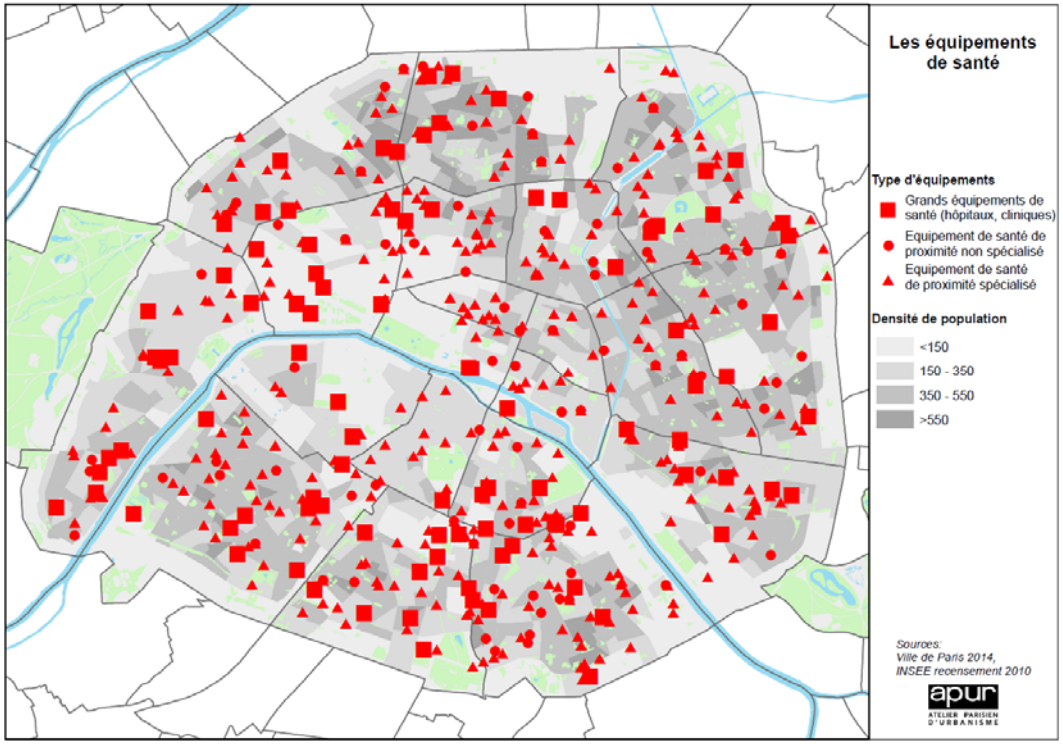

	Nombre de grands équipements de santé	Nombre d'équipements de santé de proximité non spécialisés	Nombre d'équipements de santé de proximité spécialisés	Nombre d'équipements de santé pour 10 000 habitants	
1er arrdt.	2	1	5	4,8	5,2
2e arrdt.		2	11	6,1	
3e arrdt.		1	10	3,1	
4e arrdt.	1	5	14	7,5	
5e arrdt.	6	4	33	7,2	
6e arrdt.	1	2	13	3,7	
7e arrdt.	3	1	13	3,1	
8e arrdt.	8	3	18	7,6	
9e arrdt.	2	4	33	6,6	
10e arrdt.	3	8	32	4,7	
11e arrdt.	2	4	37	2,8	
12e arrdt.	7	6	43	3,9	
13e arrdt.	9	17	72	5,4	
14e arrdt.	10	6	61	5,5	
15e arrdt.	10	12	67	3,8	
16e arrdt.	11	4	31	2,8	
17e arrdt.	5	5	35	2,6	
18e arrdt.	6	7	47	3,0	
19e arrdt.	7	4	47	3,1	
20e arrdt.	3	9	37	2,5	
Paris	**96**	**105**	**659**	**3,9**	

Sources : Ville de Paris, 2014 et Insee, recensement 2014

Avec 5 équipements de santé pour 10 000 habitants, les quatre arrondissements centraux considérés ensemble ont un taux d'équipement de santé supérieur à la moyenne parisienne (3,9 pour 10 000 habitants). Sur ce point, le 3ème arrondissement est néanmoins moins bien placé que le 4ème arrondissement.

Classement selon le nombre d'équipements de santé pour 10 000 habitants

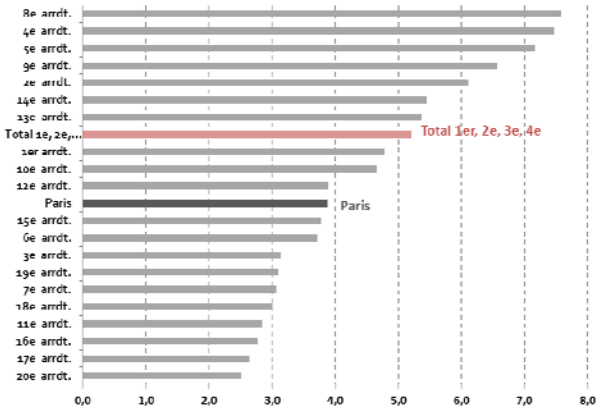

Sources : Ville de Paris, 2014 et Insee, recensement 2014

EQUIPEMENTS Equipements en faveur des personnes âgées

	Nombre d'équipements en faveur des personnes âgées	Capacité d'accueil dans les équipements en faveur des personnes âgées - y compris accueil de jour-	Nombre d'habitants de 75 ans ou plus	Nombre de places pour 1000 habitants de 75 ans ou plus	
1er arrdt.	2	30	1 414	21,2	68,0
2e arrdt.	6	101	982	102,9	
3e arrdt.	4	175	2 010	87,0	
4e arrdt.	7	142	2 180	65,1	
5e arrdt.	15	360	5 260	68,4	
6e arrdt.	5	156	4 923	31,7	
7e arrdt.	6	227	5 819	39,0	
8e arrdt.	4	64	2 790	22,9	
9e arrdt.	10	156	3 271	47,7	
10e arrdt.	11	230	4 284	53,7	
11e arrdt.	26	796	9 487	83,9	
12e arrdt.	15	487	12 021	40,5	
13e arrdt.	16	544	13 618	39,9	
14e arrdt.	20	957	11 576	82,7	
15e arrdt.	24	892	20 416	43,7	
16e arrdt.	13	376	20 177	18,6	
17e arrdt.	22	772	12 604	61,3	
18e arrdt.	25	728	11 874	61,3	
19e arrdt.	18	457	11 268	40,6	
20e arrdt.	33	1 108	12 972	85,4	
Paris	**282**	**8 758**	**168 946**	**51,8**	

Sources : Ville de Paris, 2014 et Insee, recensement 2013

Les 2e et 3e arrondissements ont les taux d'équipements en faveur des personnes âgées les plus élevés de Paris (nombre d'équipements en faveur des personnes âgées rapporté aux résidents âgés de 75 ans ou plus). Le 4e arrondissement se positionne aussi au-dessus de la moyenne parisienne, contrairement au 1er arrondissement dont le taux d'équipement est très bas.

Classement selon le nombre d'équipements en faveur des personnes âgées pour 1 000 habitants de 75 ans ou plus

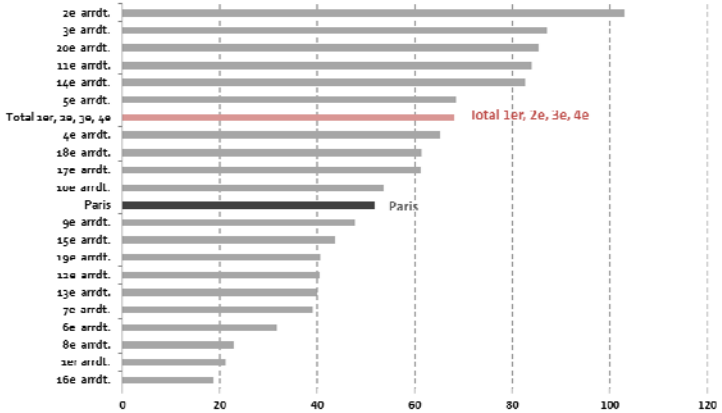

Sources : Ville de Paris, 2014 et Insee, recensement 2013

EQUIPEMENTS Bibliothèques, ludothèques, conservatoires

	Nombre de bibilothèques, médiathèques	Nombre de ludothèques	Nombre de conservatoires	Nombre d'habitants	Nombre d'équipements culturels pour 10000 habitants	
1er arrdt.	6	0	3	16 717	5,4	1,6
2e arrdt.	1	0	0	21 263	0,5	
3e arrdt.	1	0	0	35 077	0,3	
4e arrdt.	5	0	0	26 796	1,9	
5e arrdt.	4	0	1	60 030	0,8	
6e arrdt.	1	0	1	43 134	0,5	
7e arrdt.	2	0	1	55 486	0,5	
8e arrdt.	2	0	2	38 257	1,0	
9e arrdt.	3	0	2	59 389	0,8	
10e arrdt.	4	0	1	92 228	0,5	
11e arrdt.	2	1	1	151 542	0,3	
12e arrdt.	3	1	1	143 922	0,3	
13e arrdt.	5	2	1	182 318	0,4	
14e arrdt.	3	2	1	141 230	0,4	
15e arrdt.	4	0	2	235 366	0,3	
16e arrdt.	2	0	1	165 745	0,2	
17e arrdt.	3	1	2	170 186	0,4	
18e arrdt.	5	4	2	199 135	0,6	
19e arrdt.	7	0	2	187 156	0,5	
20e arrdt.	6	2	1	195 468	0,5	
Paris	**69**	**13**	**25**	**2 220 445**	**0,5**	

Sources : Apur 2017 et Insee, recensement 2014

Le 1er arrondissement bénéficie d'un taux d'équipements culturels de proximité (bibliothèques, médiathèques, ludothèques et conservatoires) très supérieur aux autres arrondissements parisiens grâce à la rénovation du Forum des Halles et la construction de la Canopée. Les trois autres arrondissements centraux se situent eux-aussi sensiblement au-dessus de la moyenne parisienne sur ce plan.

Classement selon le nombre de bibliothèques, ludothèques et conservatoires pour 10 000 habitants

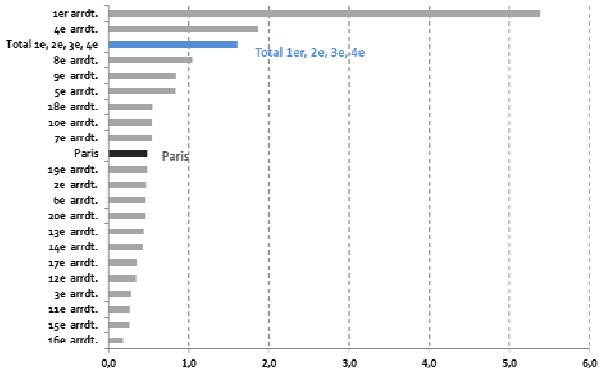

Sources : Apur 2017 et Insee, recensement 2014

EQUIPEMENTS Equipements sportifs

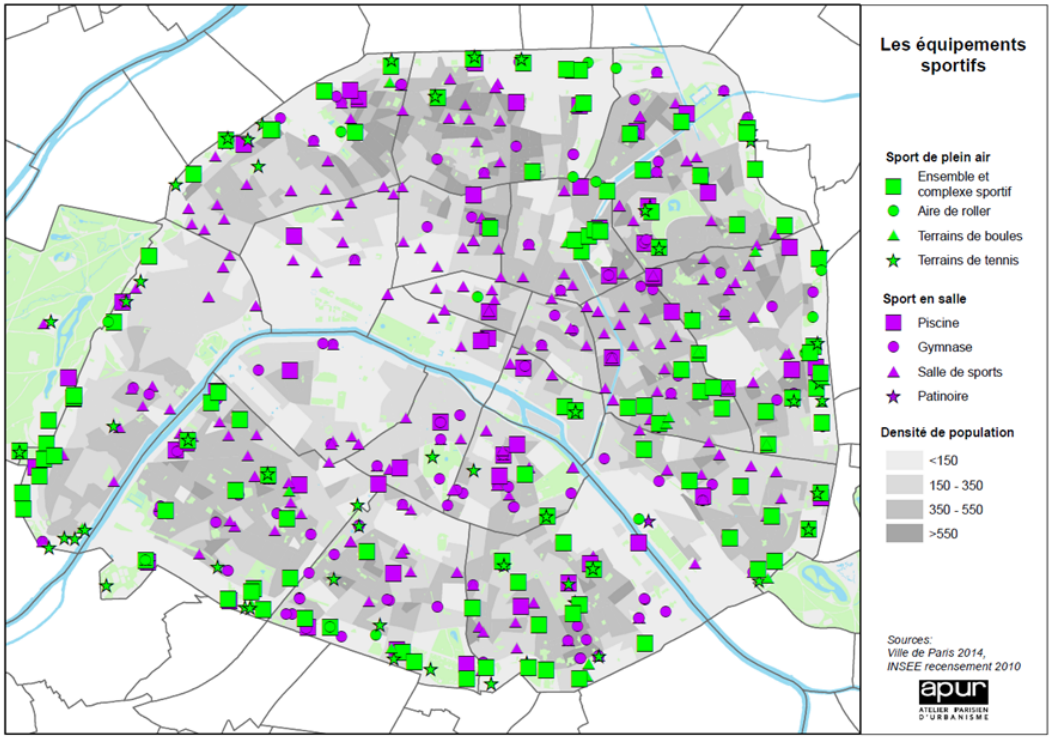

	Nombre d'équipements sportifs en salle	Nombre d'équipements sportifs en plein air	Nombre d'habitants	Nombre d'équipements sportifs pour 10000 habitants	
1er arrdt.	10		16 717	6,0	3,6
2e arrdt.	9	1	21 263	4,7	
3e arrdt.	9		35 077	2,6	
4e arrdt.	4	3	26 796	2,6	
5e arrdt.	27	4	60 030	5,2	
6e arrdt.	13	1	43 134	3,2	
7e arrdt.	13		55 486	2,3	
8e arrdt.	13		38 257	3,4	
9e arrdt.	20	1	59 389	3,5	
10e arrdt.	19	8	92 228	2,9	
11e arrdt.	33	14	151 542	3,1	
12e arrdt.	30	25	143 922	3,8	
13e arrdt.	51	23	182 318	4,1	
14e arrdt.	38	14	141 230	3,7	
15e arrdt.	50	27	235 366	3,3	
16e arrdt.	28	29	165 745	3,4	
17e arrdt.	38	17	170 186	3,2	
18e arrdt.	34	16	199 135	2,5	
19e arrdt.	46	20	187 156	3,5	
20e arrdt.	37	25	195 468	3,2	
Paris	**522**	**228**	**2 220 445**	**3,4**	

Sources : Ville de Paris, 2014 et Insee, recensement 2014

Les 1er et 2e arrondissements ont les taux d'équipements sportifs parmi les plus élevés de Paris, avec le 5e arrondissement. Les 3ème et 4ème arrondissements sont moins bien pourvus. Sur le territoire des quatre premiers arrondissements regroupés, le taux d'équipement sportif est un peu supérieur à la moyenne parisienne. Il s'agit surtout d'équipements de sport en salle. La piétonisation des berges rive droite et les aménagements associés viennent compléter cette offre.

Classement selon le nombre d'équipements sportifs pour 1 000 habitants

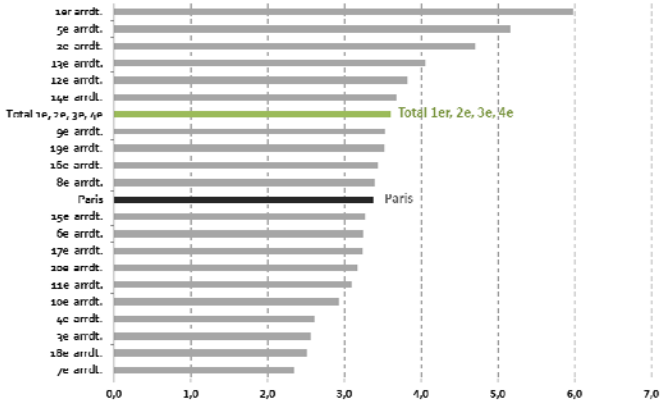

Sources : Ville de Paris, 2014 et Insee, recensement 2014

DOCUMENTS D'URBANISME Plan Local d'Urbanisme de Paris (PLU)

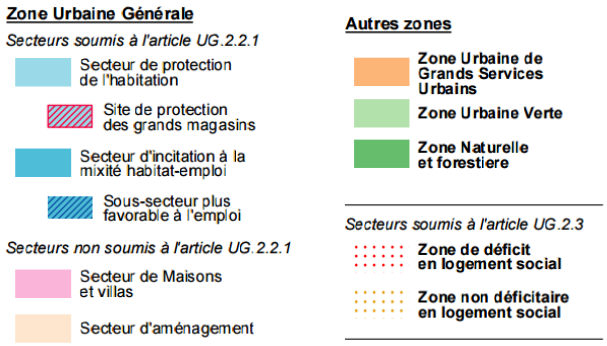

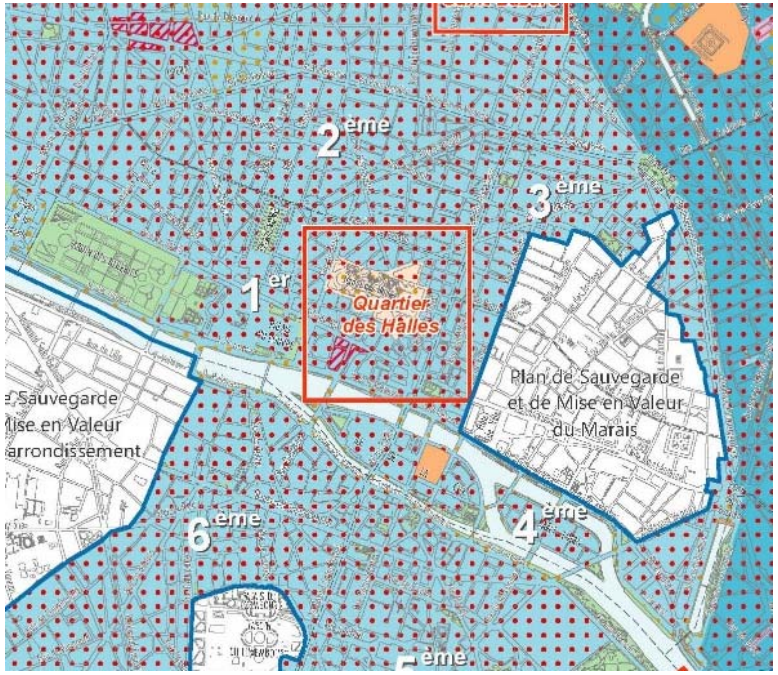

Le PLU de Paris couvre le territoire communal à l'exception des secteurs sauvegardés du Marais et du 7ème arrondissement régis par des plans de sauvegarde et de mise en valeur, et du jardin du Luxembourg que la loi urbanisme et habitat du 2 juillet 2003 a placé en dehors du champ d'application du PLU. La majeure partie du territoire est classée en zone urbaine générale (UG).

En dehors du PSMV du Marais, les 4 premiers arrondissements sont majoritairement couverts par la zone UG. Ils sont également situés en secteur de protection de l'habitation et en zone de déficit en logement social. Quelques grands espaces verts et squares (jardins des Tuileries, Palais Royal,…) sont classés en zone urbaine verte et l'hôtel Dieu en zone de grands services urbains. Le quartier des Halles fait l'objet d'un secteur d'aménagement.

DOCUMENTS D'URBANISME PPRI

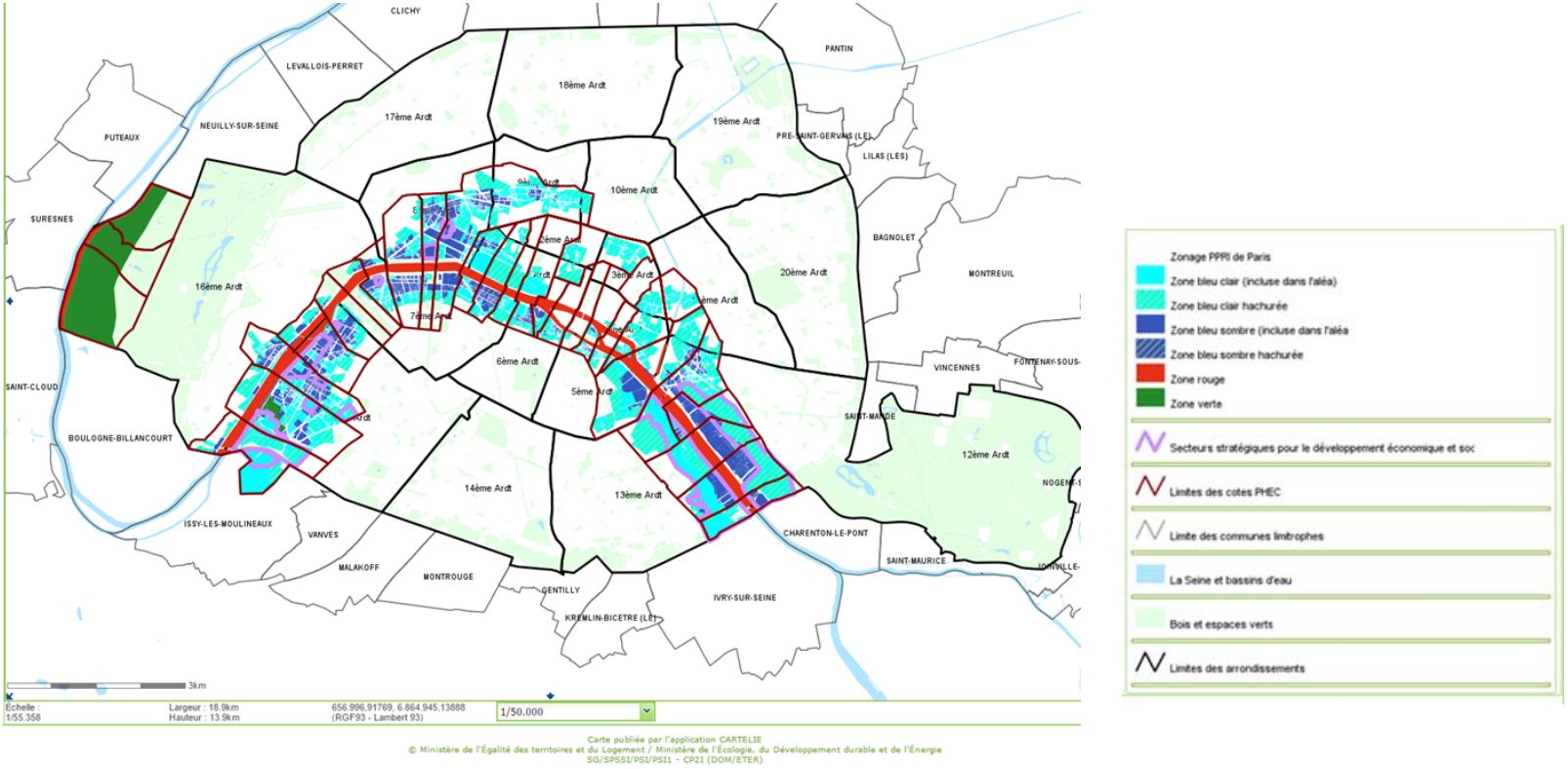

Les PPRI établis par l'Etat traduisent l'exposition aux risques d'un territoire. L'aléa étudié est l'inondation de Paris suite à une crue atteignant les niveaux d'eaux atteints en 1910 et ayant 1% de chance de se produire chaque année (crue dite « centennale »).

Les secteurs dessinés en bleu clair et sombre correspondent à l'urbanisation situés dans la zone inondable. Une grande partie des 4 premiers arrondissements, du fait qu'ils bordent la Seine, mais aussi par résurgences dans le quartier de la place de la république notamment, sont susceptibles d'être inondés. C'est le cas également, mais dans une moindre mesure, grâce à la présence de la Montagne Sainte-Geneviève dans les 5e et 6e arrondissements.
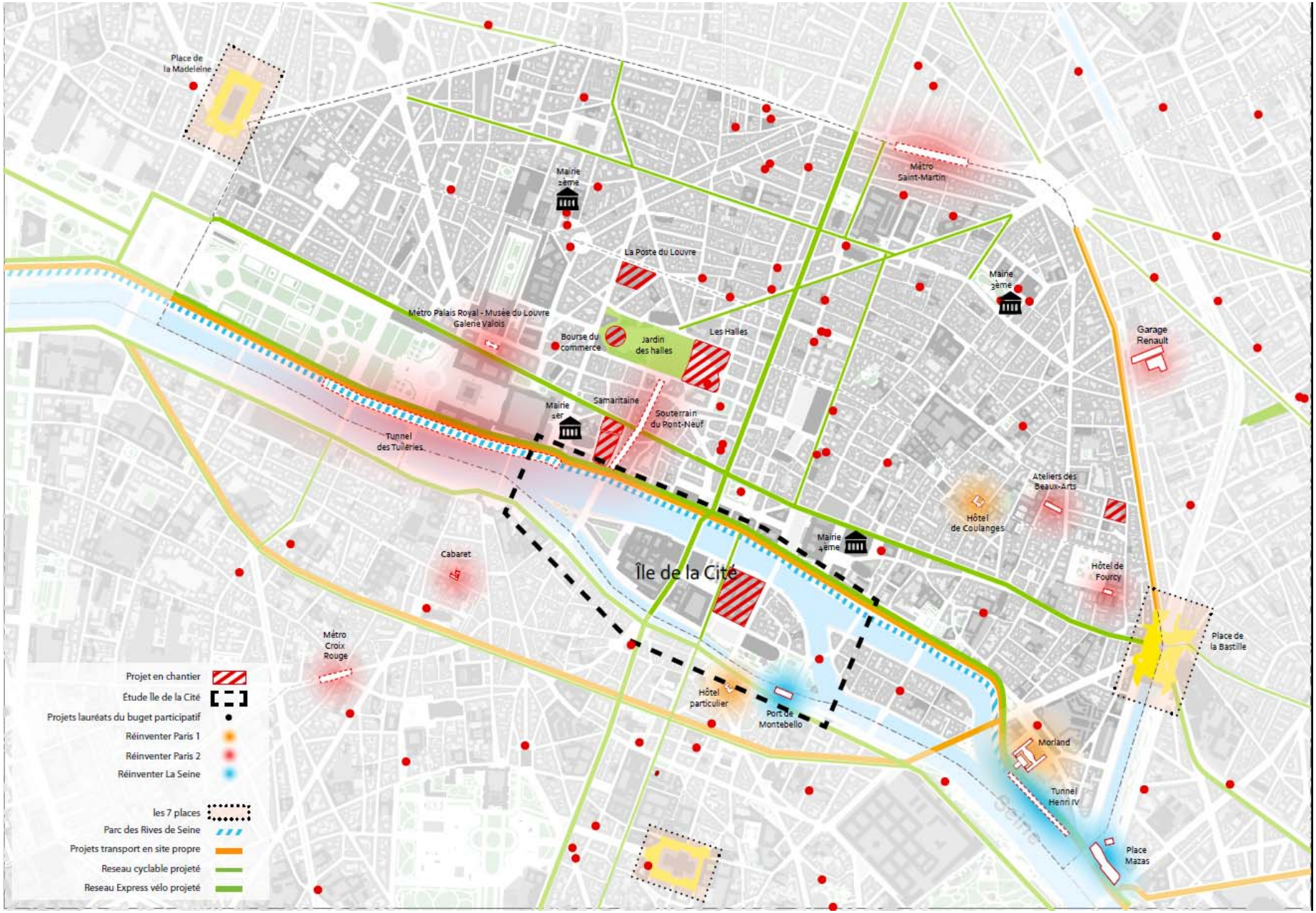
PROJETS Les projets en cours ou engagés